MIEJSCOWY PLAN ZAGOSPODAROWANIA PRZESTRZENNEGO DLA TERENÓW POŁOŻONYCH W GMINIE RUDNIK - ETAP II-2

ZAŁĄCZNIK NR 1
DO UCHWAŁY NR.....
RADY GMINY RUDNIK
Z DNIA.....

Plan został sporządzony na podkładzie mapy zasadniczej przyjętej do PZGiK w Raciborzu pod numerem SG.6642.3.11.2025

Układ współrzędnych: EPSG:2177

0 25 50 75 m

SKALA 1:2000

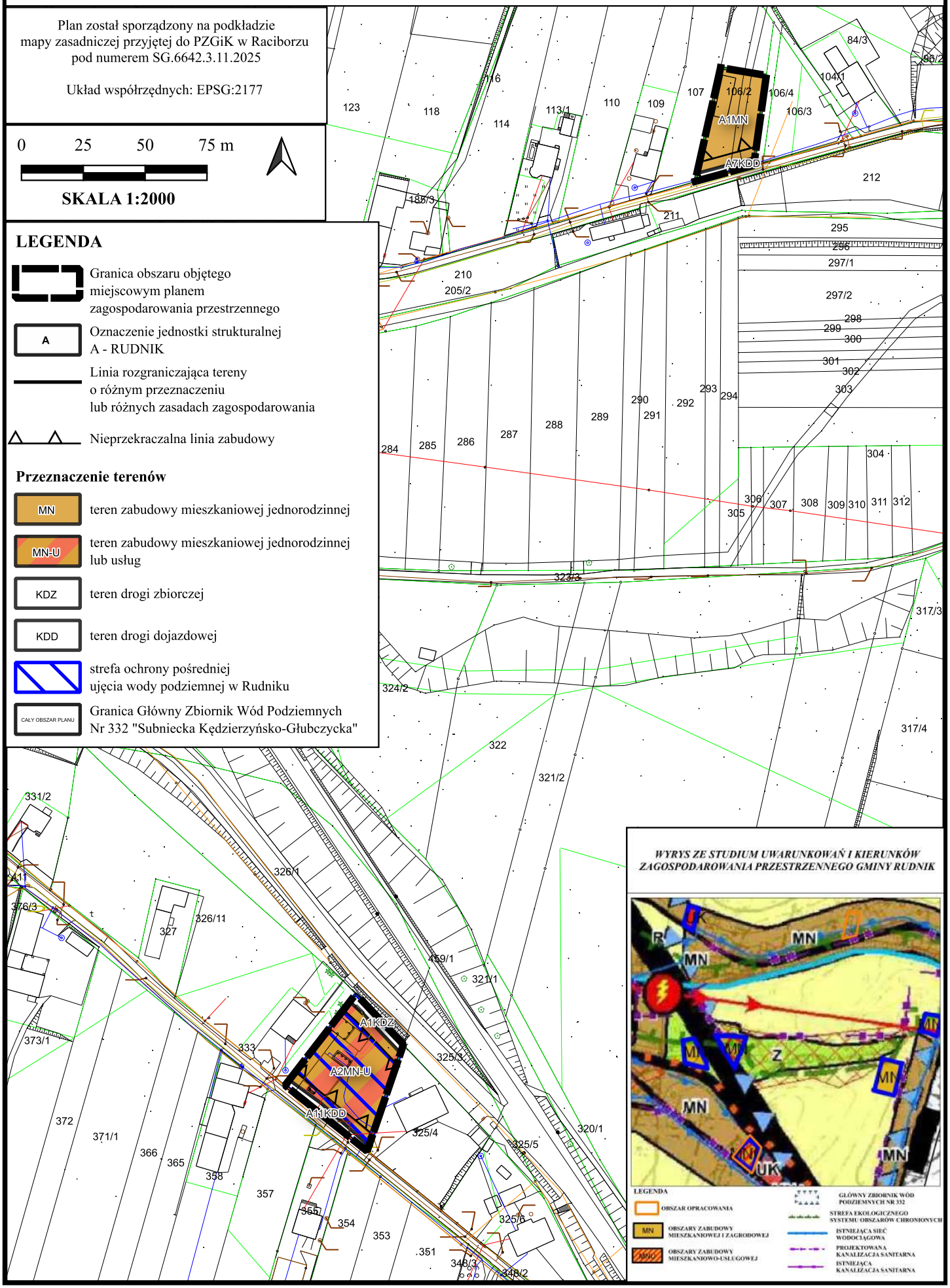

LEGENDA

- Granica obszaru objętego miejscowym planem zagospodarowania przestrzennego
- A — Oznaczenie jednostki strukturalnej A - RUDNIK
- Linia rozgraniczająca tereny o różnym przeznaczeniu lub różnych zasadach zagospodarowania
- Nieprzekraczalna linia zabudowy

Przeznaczenie terenów

- MN — teren zabudowy mieszkaniowej jednorodzinnej
- MN-U — teren zabudowy mieszkaniowej jednorodzinnej lub usług
- KDZ — teren drogi zbiorczej
- KDD — teren drogi dojazdowej
- strefa ochrony pośredniej ujęcia wody podziemnej w Rudniku
- CAŁY OBSZAR PLANU — Granica Główny Zbiornik Wód Podziemnych Nr 332 "Subniecka Kędzierzyńsko-Głubczycka"

WYRYS ZE STUDIUM UWARUNKOWAŃ I KIERUNKÓW ZAGOSPODAROWANIA PRZESTRZENNEGO GMINY RUDNIK

MIEJSCOWY PLAN ZAGOSPODAROWANIA PRZESTRZENNEGO DLA TERENÓW POŁOŻONYCH W GMINIE RUDNIK - ETAP II-2

ZAŁĄCZNIK NR 2
DO UCHWAŁY NR.....
RADY GMINY RUDNIK
Z DNIA.....

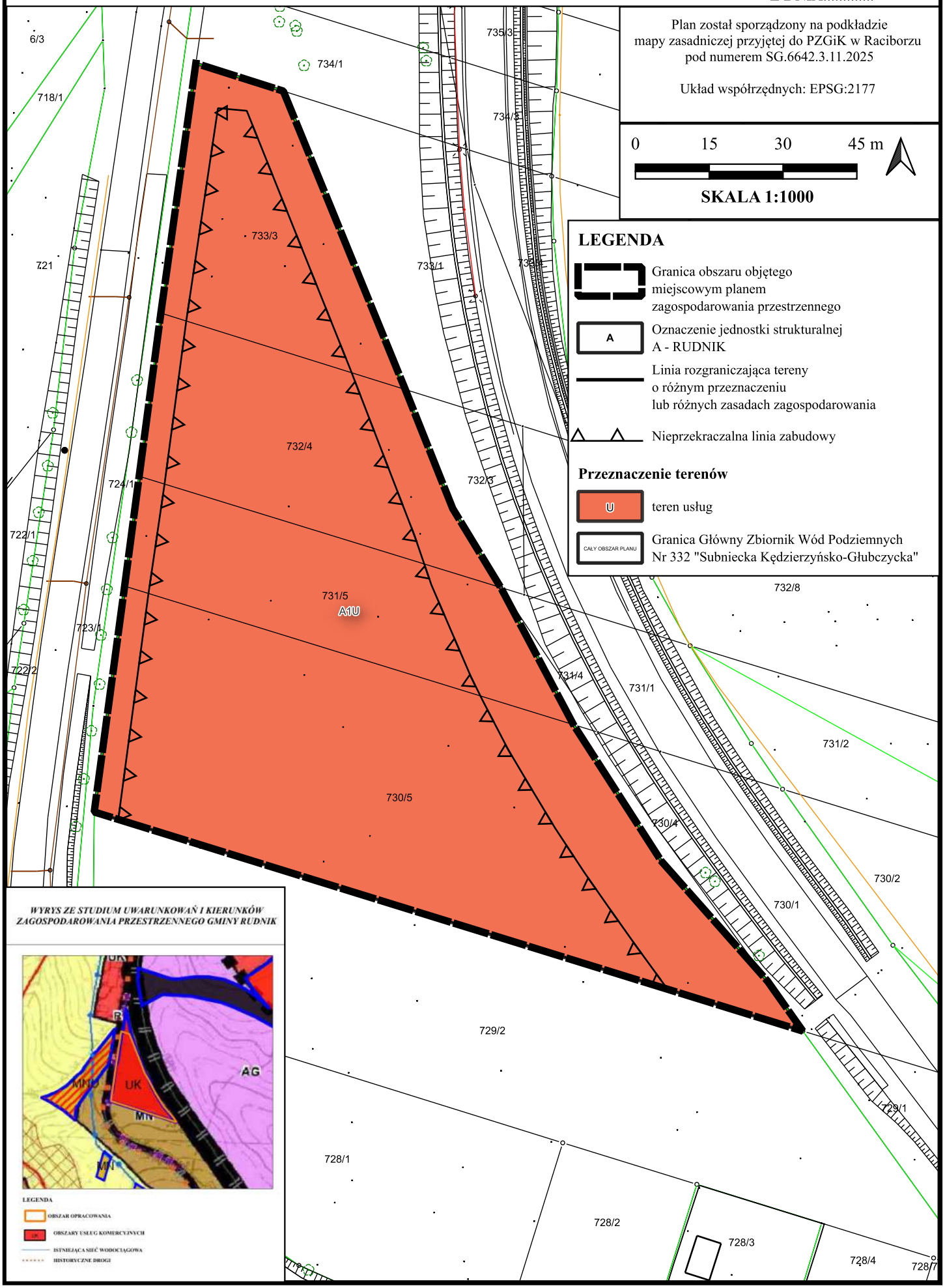

MIEJSCOWY PLAN ZAGOSPODAROWANIA PRZESTRZENNEGO DLA TERENÓW POŁOŻONYCH W GMINIE RUDNIK - ETAP II-2

ZAŁĄCZNIK NR 3
DO UCHWAŁY NR.....
RADY GMINY RUDNIK
Z DNIA.....

Plan został sporządzony na podkładzie mapy zasadniczej przyjętej do PZGiK w Raciborzu pod numerem SG.6642.3.11.2025

Układ współrzędnych: EPSG:2177

0 15 30 45 m

SKALA 1:1000

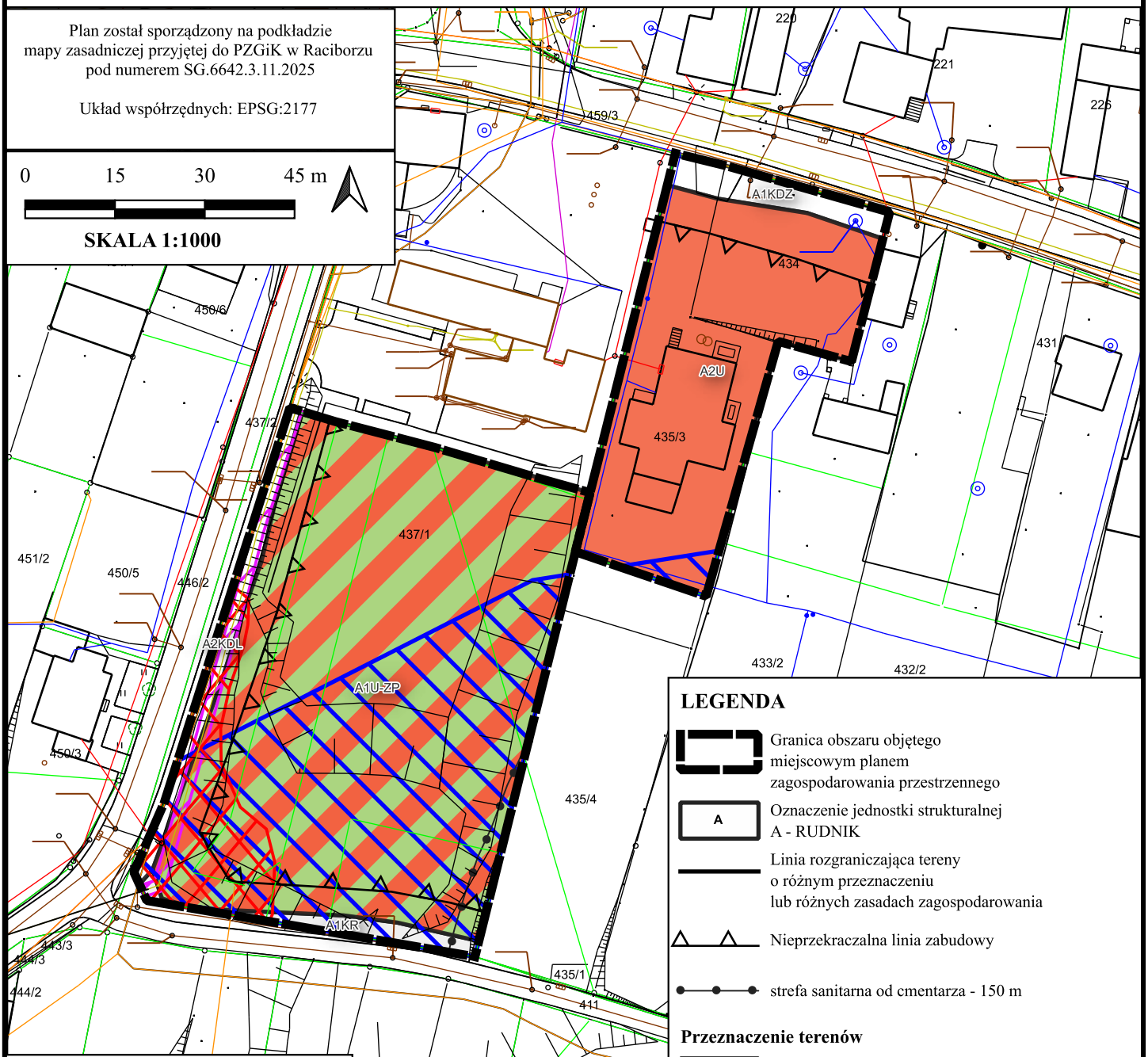

LEGENDA

- Granica obszaru objętego miejscowym planem zagospodarowania przestrzennego
- A — Oznaczenie jednostki strukturalnej A - RUDNIK
- Linia rozgraniczająca tereny o różnym przeznaczeniu lub różnych zasadach zagospodarowania
- Nieprzekraczalna linia zabudowy
- strefa sanitarna od cmentarza - 150 m

Przeznaczenie terenów

- U — teren usług
- U-ZP — teren usług lub zieleni urządzonej
- KDZ — teren drogi zbiorczej
- KDL — teren drogi lokalnej
- KR — teren komunikacji drogowej wewnętrznej
- teren zagrożony ruchami masowymi
- strefa ochrony pośredniej ujęcia wody podziemnej w Rudniku
- CAŁY OBSZAR PLANU — Granica Główny Zbiornik Wód Podziemnych Nr 332 "Subniecka Kędzierzyńsko-Głubczycka"

Oznaczenia informacyjne

- strefa kontrolowana od istniejącego gazociągu - 1m

WYRYS ZE STUDIUM UWARUNKOWAŃ I KIERUNKÓW ZAGOSPODAROWANIA PRZESTRZNNEGO GMINY RUDNIK

MIEJSCOWY PLAN ZAGOSPODAROWANIA PRZESTRZENNEGO DLA TERENÓW POŁOŻONYCH W GMINIE RUDNIK - ETAP II-2

ZAŁĄCZNIK NR 4
DO UCHWAŁY NR.....
RADY GMINY RUDNIK
Z DNIA.....

Plan został sporządzony na podkładzie mapy zasadniczej przyjętej do PZGiK w Raciborzu pod numerem SG.6642.3.11.2025

Układ współrzędnych: EPSG:2177

0 25 50 75 m

SKALA 1:2000

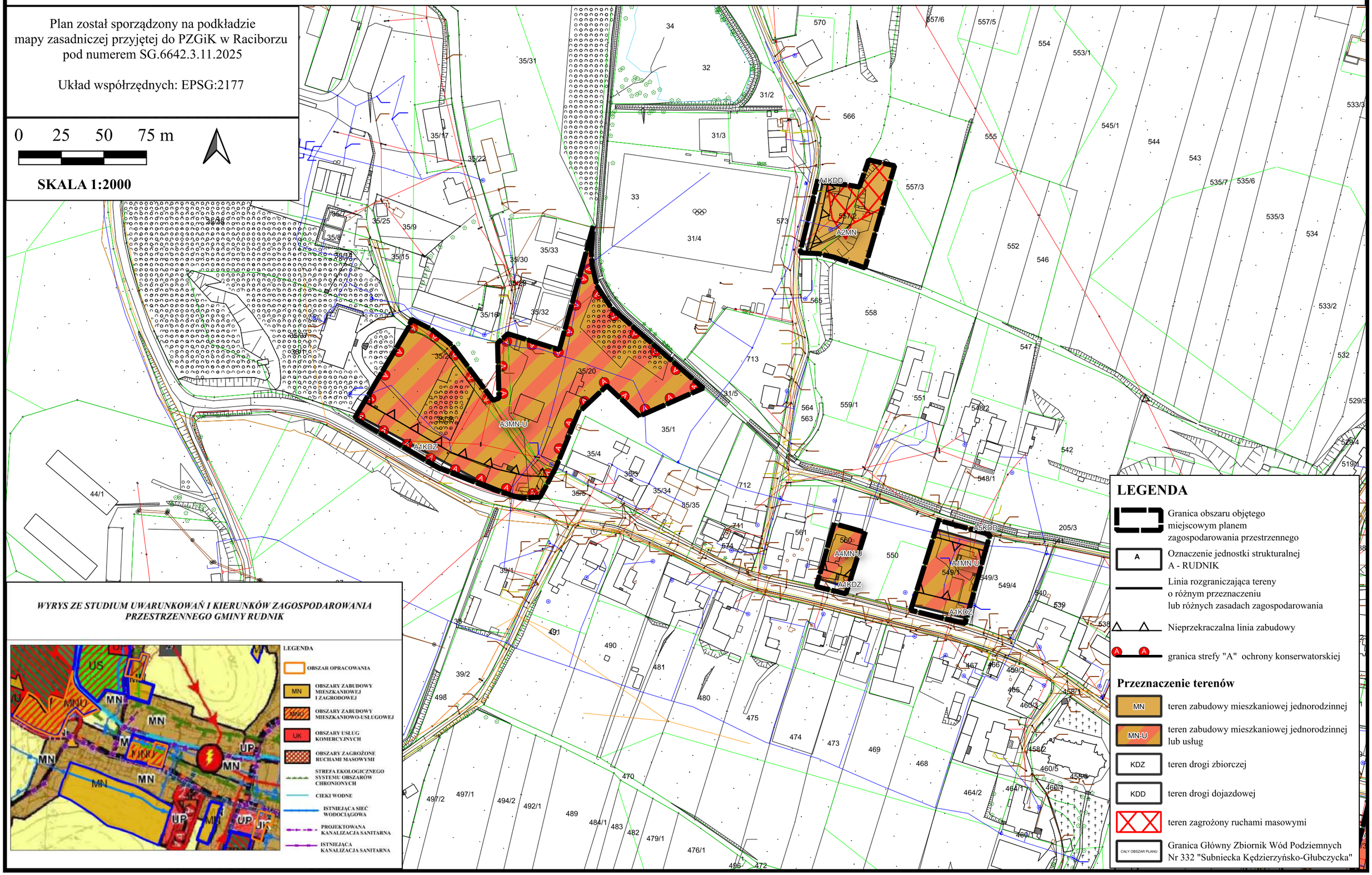

WYRYS ZE STUDIUM UWARUNKOWAŃ I KIERUNKÓW ZAGOSPODAROWANIA PRZESTRZENNEGO GMINY RUDNIK

LEGENDA

- OBSZAR OPRACOWANIA
- MN — OBSZARY ZABUDOWY MIESZKANIOWEJ I ZAGRODOWEJ
- MNU — OBSZARY ZABUDOWY MIESZKANIOWO-USŁUGOWEJ
- UK — OBSZARY USŁUG KOMERCYJNYCH
- OBSZARY ZAGROŻONE RUCHAMI MASOWYMI
- STREFA EKOLOGICZNEGO SYSTEMU OBSZARÓW CHRONIONYCH
- CIEKI WODNE
- ISTNIEJĄCA SIEĆ WODOCIĄGOWA
- PROJEKTOWANA KANALIZACJA SANITARNA
- ISTNIEJĄCA KANALIZACJA SANITARNA

LEGENDA

- Granica obszaru objętego miejscowym planem zagospodarowania przestrzennego
- A — Oznaczenie jednostki strukturalnej A - RUDNIK
- Linia rozgraniczająca tereny o różnym przeznaczeniu lub różnych zasadach zagospodarowania
- Nieprzekraczalna linia zabudowy
- A A — granica strefy "A" ochrony konserwatorskiej

Przeznaczenie terenów

- MN — teren zabudowy mieszkaniowej jednorodzinnej
- MN-U — teren zabudowy mieszkaniowej jednorodzinnej lub usług
- KDZ — teren drogi zbiorczej
- KDD — teren drogi dojazdowej
- teren zagrożony ruchami masowymi
- CAŁY OBSZAR PLANU — Granica Główny Zbiornik Wód Podziemnych Nr 332 "Subniecka Kędzierzyńsko-Głubczycka"

MIEJSCOWY PLAN ZAGOSPODAROWANIA PRZESTRZENNEGO DLA TERENÓW POŁOŻONYCH W GMINIE RUDNIK - ETAP II-2

ZAŁĄCZNIK NR 5
DO UCHWAŁY NR.....
RADY GMINY RUDNIK
Z DNIA.....

Plan został sporządzony na podkładzie mapy zasadniczej przyjętej do PZGiK w Raciborzu pod numerem SG.6642.3.11.2025

Układ współrzędnych: EPSG:2177

0 15 30 45 m

SKALA 1:1000

WYRYS ZE STUDIUM UWARUNKOWAŃ I KIERUNKÓW ZAGOSPODAROWANIA PRZESTRZNNEGO GMINY RUDNIK

LEGENDA

- OBSZAR OPRACOWANIA
- MN — OBSZARY ZABUDOWY MIESZKANIOWEJ I ZAGRODOWEJ
- OBSZARY ZAGROŻONE RUCHAMI MASOWYMI
- PROJEKTOWANA SIEĆ WODOCIĄGOWA
- ISTNIEJĄCA LINIA ELEKTROENERGETYCZNA ŚREDNIEGO NAPIĘCIA 15kV
- HISTORYCZNE DROGI
- STACJA TRANSFORMATOROWA

LEGENDA

- Granica obszaru objętego miejscowym planem zagospodarowania przestrzennego
- B — Oznaczenie jednostki strukturalnej B - STRZYBNIK
- Linia rozgraniczająca tereny o różnym przeznaczeniu lub różnych zasadach zagospodarowania
- Nieprzekraczalna linia zabudowy

Przeznaczenie terenów

- MN-MW — teren zabudowy mieszkaniowej jednorodzinnej lub mieszkaniowej wielorodzinnej
- KDZ — teren drogi zbiorczej
- teren zagrożony ruchami masowymi
- CAŁY OBSZAR PLANU — Granica Główny Zbiornik Wód Podziemnych Nr 332 "Subniecka Kędzierzyńsko-Głubczycka"

MIEJSCOWY PLAN ZAGOSPODAROWANIA PRZESTRZENNEGO DLA TERENÓW POŁOŻONYCH W GMINIE RUDNIK - ETAP II-2

ZAŁĄCZNIK NR 6
DO UCHWAŁY NR.....
RADY GMINY RUDNIK
Z DNIA.....

Plan został sporządzony na podkładzie mapy zasadniczej przyjętej do PZGiK w Raciborzu pod numerem SG.6642.3.11.2025

Układ współrzędnych: EPSG:2177

0 15 30 45 m

SKALA 1:1000

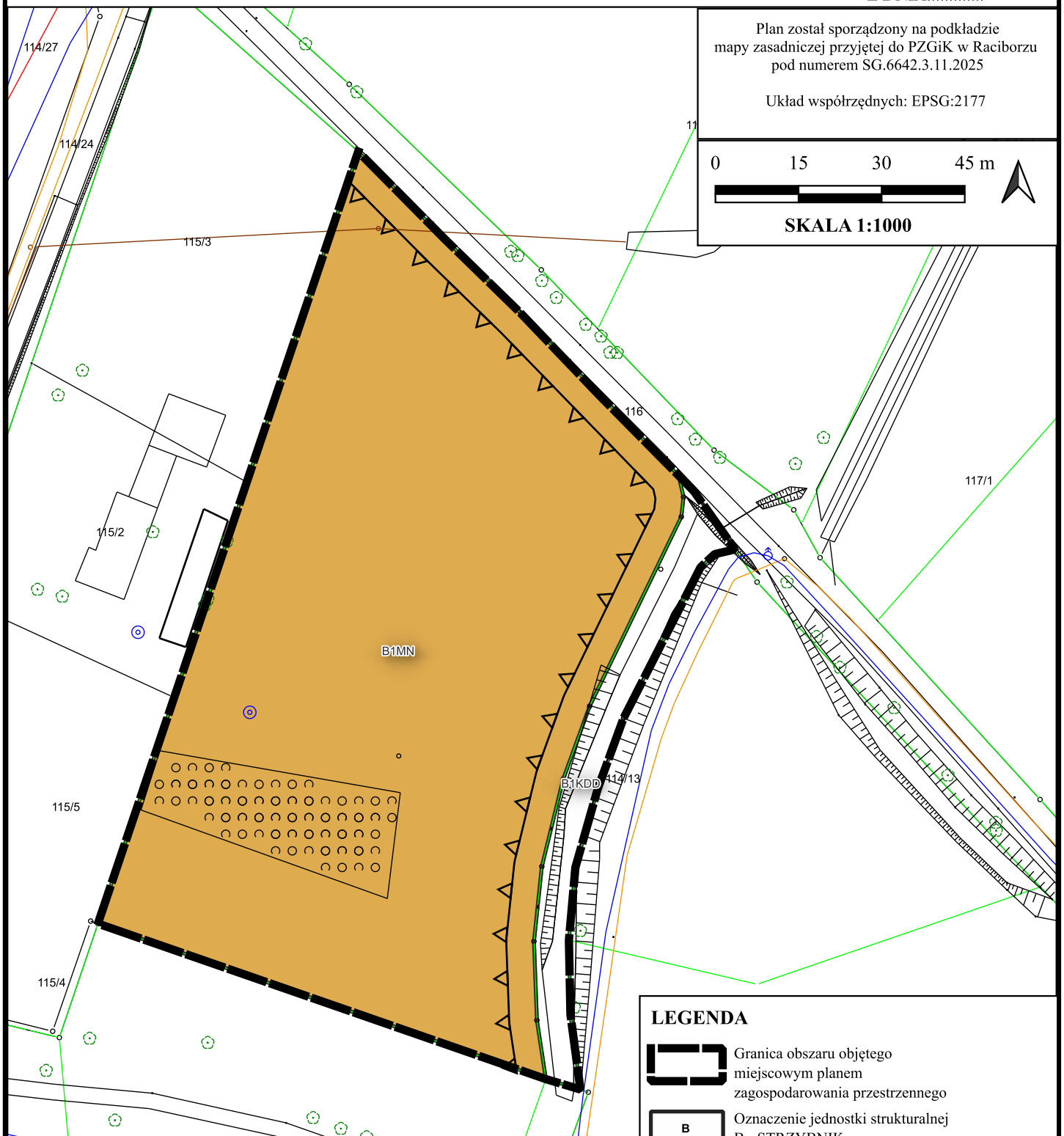

LEGENDA

- Granica obszaru objętego miejscowym planem zagospodarowania przestrzennego
- B — Oznaczenie jednostki strukturalnej B - STRZYBNIK
- Linia rozgraniczająca tereny o różnym przeznaczeniu lub różnych zasadach zagospodarowania
- Nieprzekraczalna linia zabudowy

Przeznaczenie terenów

- MN — teren zabudowy mieszkaniowej jednorodzinnej
- KDD — teren drogi dojazdowej
- CAŁY OBSZAR PLANU — Granica Główny Zbiornik Wód Podziemnych Nr 332 "Subniecka Kędzierzyńsko-Głubczycka"

WYRYS ZE STUDIUM UWARUNKOWAŃ I KIERUNKÓW ZAGOSPODAROWANIA PRZESTRZENNEGO GMINY RUDNIK

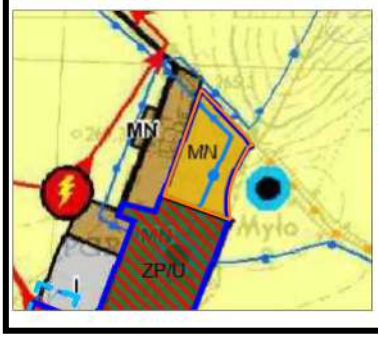

LEGENDA

- OBSZAR OPRACOWANIA
- MN — OBSZARY ZABUDOWY MIESZKANIOWEJ I ZAGRODOWEJ
- ISTNIEJĄCA SIEĆ WODOCIĄGOWA
- UJĘCIE WODY
- STACJA TRANSFORMATOROWA

MIEJSCOWY PLAN ZAGOSPODAROWANIA PRZESTRZENNEGO DLA TERENÓW POŁOŻONYCH W GMINIE RUDNIK - ETAP II-2

ZAŁĄCZNIK NR 7
DO UCHWAŁY NR.....
RADY GMINY RUDNIK
Z DNIA.....

Plan został sporządzony na podkładzie mapy zasadniczej przyjętej do PZGiK w Raciborzu pod numerem SG.6642.3.11.2025

Układ współrzędnych: EPSG:2177

0 25 50 75 m

SKALA 1:2000

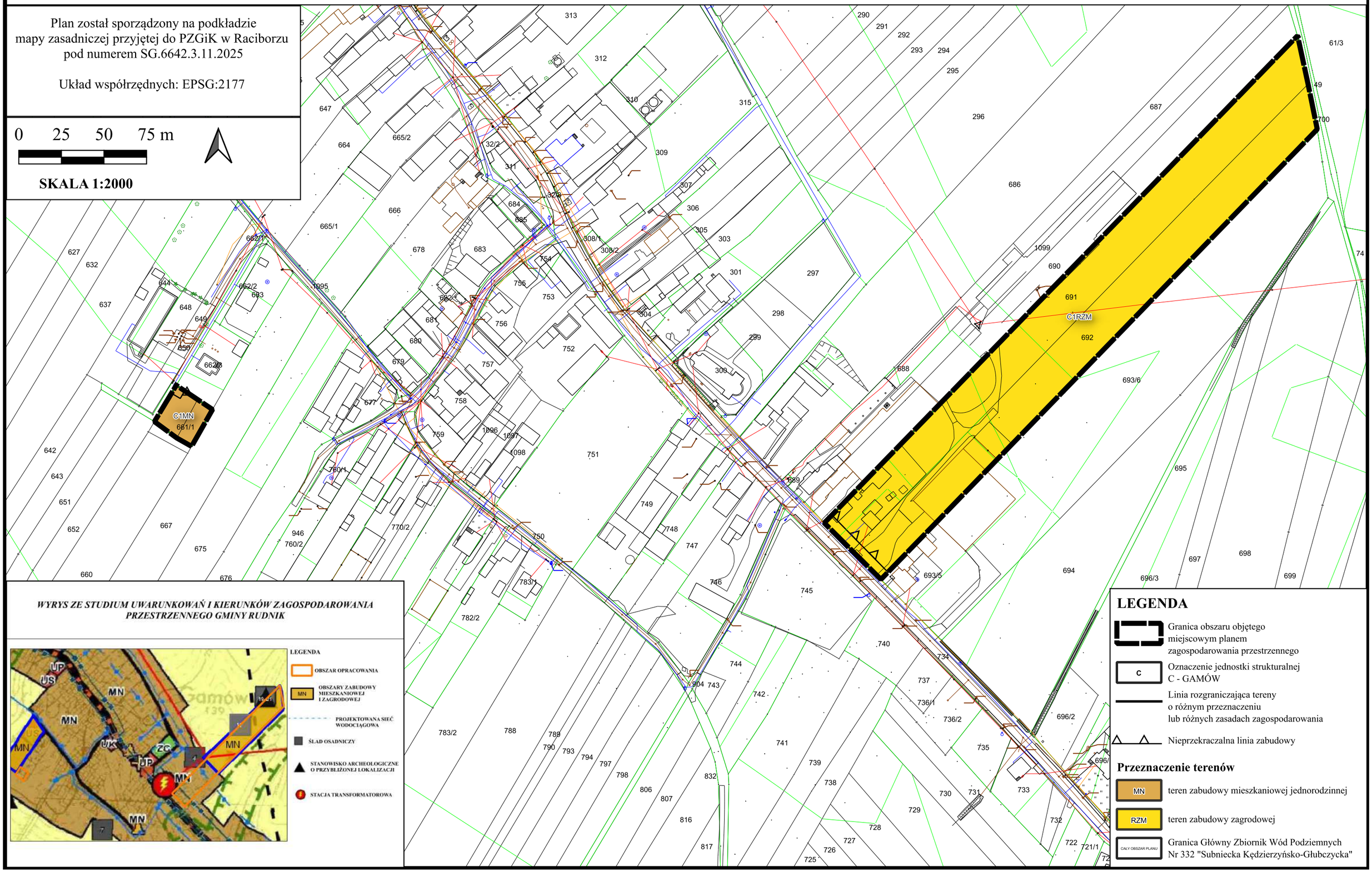

WYRYS ZE STUDIUM UWARUNKOWAŃ I KIERUNKÓW ZAGOSPODAROWANIA PRZESTRZENNEGO GMINY RUDNIK

LEGENDA

- OBSZAR OPRACOWANIA
- MN — OBSZARY ZABUDOWY MIESZKANIOWEJ I ZAGRODOWEJ
- PROJEKTOWANA SIEĆ WODOCIĄGOWA
- ŚLAD OSADNICZY
- STANOWISKO ARCHEOLOGICZNE O PRZYBLIŻONEJ LOKALIZACJI
- STACJA TRANSFORMATOROWA

LEGENDA

- Granica obszaru objętego miejscowym planem zagospodarowania przestrzennego
- C — Oznaczenie jednostki strukturalnej C - GAMÓW
- Linia rozgraniczająca tereny o różnym przeznaczeniu lub różnych zasadach zagospodarowania
- Nieprzekraczalna linia zabudowy

Przeznaczenie terenów

- MN — teren zabudowy mieszkaniowej jednorodzinnej
- RZM — teren zabudowy zagrodowej
- CAŁY OBSZAR PLANU — Granica Główny Zbiornik Wód Podziemnych Nr 332 "Subniecka Kędzierzyńsko-Głubczycka"

MIEJSCOWY PLAN ZAGOSPODAROWANIA PRZESTRZENNEGO DLA TERENÓW POŁOŻONYCH W GMINIE RUDNIK - ETAP II-2

ZAŁĄCZNIK NR 8
DO UCHWAŁY NR.....
RADY GMINY RUDNIK
Z DNIA.....

Plan został sporządzony na podkładzie mapy zasadniczej przyjętej do PZGiK w Raciborzu pod numerem SG.6642.3.11.2025

Układ współrzędnych: EPSG:2177

0 25 50 75 m

SKALA 1:2000

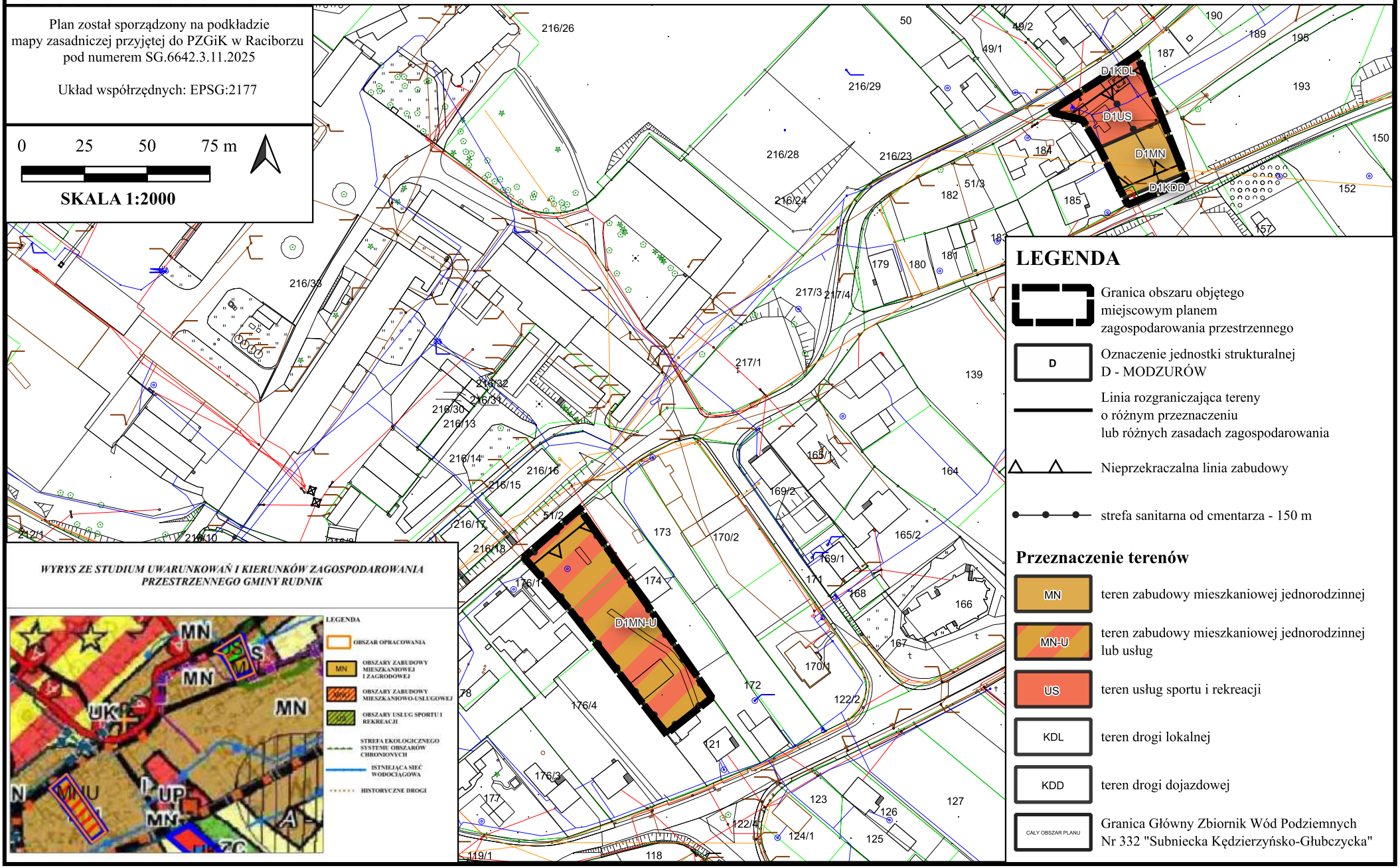

LEGENDA

- Granica obszaru objętego miejscowym planem zagospodarowania przestrzennego
- D — Oznaczenie jednostki strukturalnej D - MODZURÓW
- Linia rozgraniczająca tereny o różnym przeznaczeniu lub różnych zasadach zagospodarowania
- Nieprzekraczalna linia zabudowy
- strefa sanitarna od cmentarza - 150 m

Przeznaczenie terenów

- MN — teren zabudowy mieszkaniowej jednorodzinnej
- MN-U — teren zabudowy mieszkaniowej jednorodzinnej lub usług
- US — teren usług sportu i rekreacji
- KDL — teren drogi lokalnej
- KDD — teren drogi dojazdowej
- CAŁY OBSZAR PLANU — Granica Główny Zbiornik Wód Podziemnych Nr 332 "Subniecka Kędzierzyńsko-Głubczycka"

WYRYS ZE STUDIUM UWARUNKOWAŃ I KIERUNKÓW ZAGOSPODAROWANIA PRZESTRZENNEGO GMINY RUDNIK

MIEJSCOWY PLAN ZAGOSPODAROWANIA PRZESTRZENNEGO DLA TERENÓW POŁOŻONYCH W GMINIE RUDNIK - ETAP II-2

ZAŁĄCZNIK NR 9
DO UCHWAŁY NR.....
RADY GMINY RUDNIK
Z DNIA.....

Plan został sporządzony na podkładzie mapy zasadniczej przyjętej do PZGiK w Raciborzu pod numerem SG.6642.3.11.2025

Układ współrzędnych: EPSG:2177

0 15 30 45 m

SKALA 1:1000

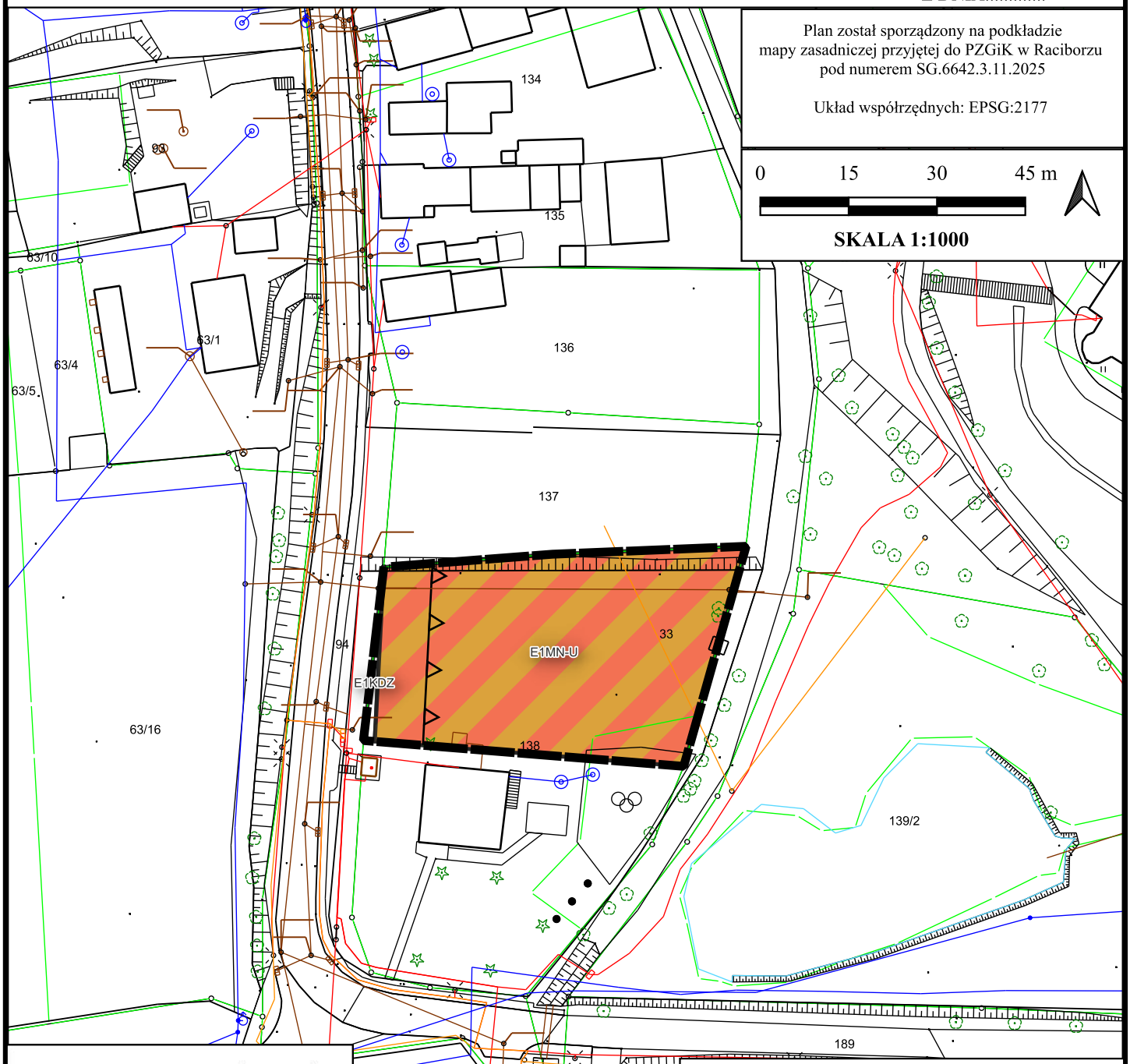

WYRYS ZE STUDIUM UWARUNKOWAŃ I KIERUNKÓW ZAGOSPODAROWANIA PRZESTRZENNEGO GMINY RUDNIK

LEGENDA

- OBSZAR OPRACOWANIA
- ISTNIEJĄCA SIEĆ WODOCIĄGOWA
- OBSZARY ZABUDOWY MIESZKANIOWO-USŁUGOWEJ
- HISTORYCZNE DROGI
- STREFA EKOLOGICZNEGO SYSTEMU OBSZARÓW CHRONIONYCH

LEGENDA

- Granica obszaru objętego miejscowym planem zagospodarowania przestrzennego
- E — Oznaczenie jednostki strukturalnej E - JASTRZĘBIE
- Linia rozgraniczająca tereny o różnym przeznaczeniu lub różnych zasadach zagospodarowania
- Nieprzekraczalna linia zabudowy

Przeznaczenie terenów

- MN-U — teren zabudowy mieszkaniowej jednorodzinnej lub usług
- KDZ — teren drogi zbiorczej
- CAŁY OBSZAR PLANU — Granica Główny Zbiornik Wód Podziemnych Nr 332 "Subniecka Kędzierzyńsko-Głubczycka"

MIEJSCOWY PLAN ZAGOSPODAROWANIA PRZESTRZENNEGO DLA TERENÓW POŁOŻONYCH W GMINIE RUDNIK - ETAP II-2

ZAŁĄCZNIK NR 10
DO UCHWAŁY NR.....
RADY GMINY RUDNIK
Z DNIA.....

Plan został sporządzony na podkładzie mapy zasadniczej przyjętej do PZGiK w Raciborzu pod numerem SG.6642.3.11.2025

Układ współrzędnych: EPSG:2177

0 15 30 45 m

SKALA 1:1000

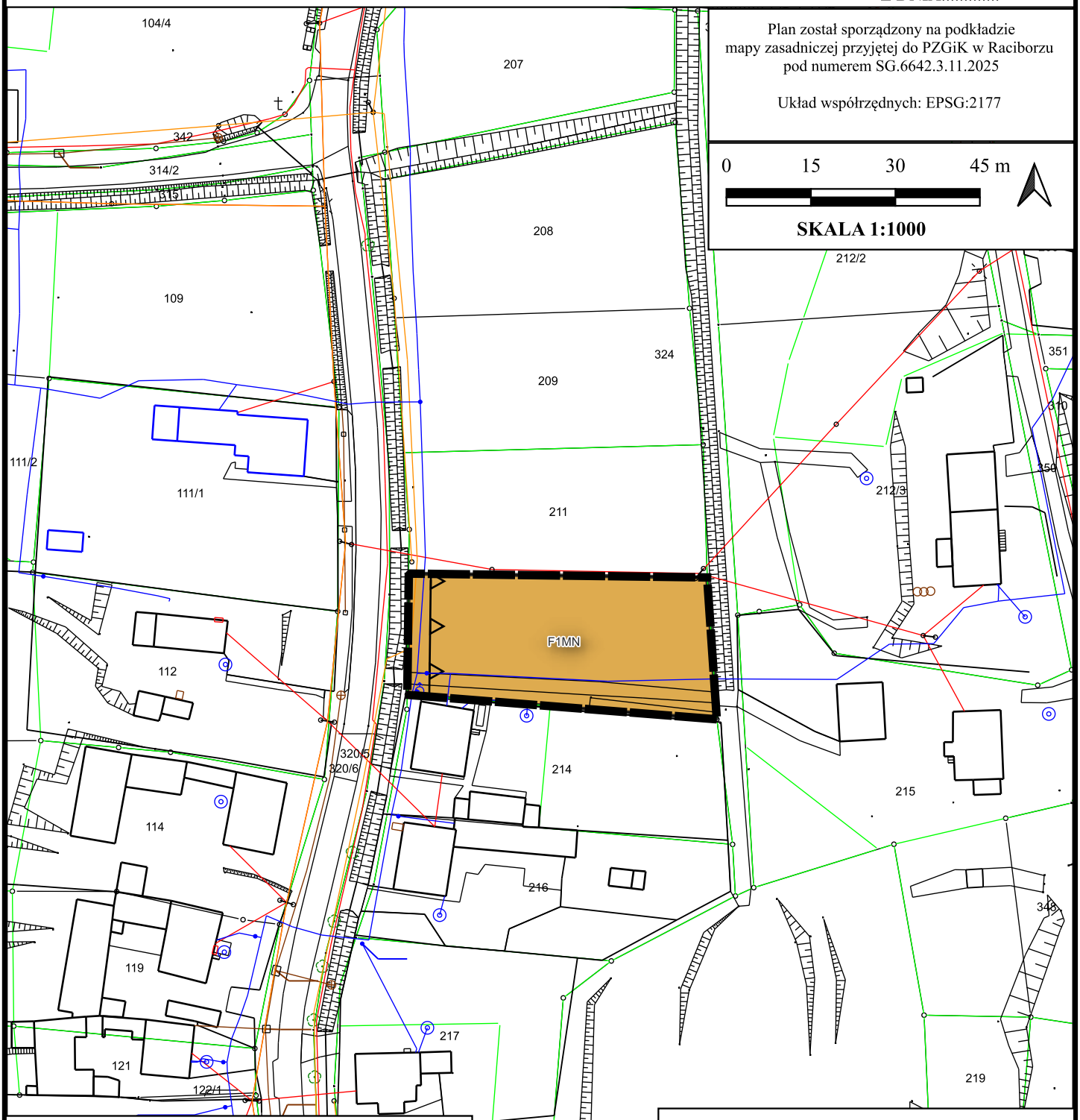

WYRYS ZE STUDIUM UWARUNKOWAŃ I KIERUNKÓW ZAGOSPODAROWANIA PRZESTRZENNEGO GMINY RUDNIK

LEGENDA

- OBSZAR OPRACOWANIA
- MN — OBSZARY ZABUDOWY MIESZKANIOWEJ I ZAGRODOWEJ
- CIEKI WODNE
- ISTNIEJĄCA SIEĆ WODOCIĄGOWA
- STREFA EKOLOGICZNEGO SYSTEMU OBSZARÓW CHRONIONYCH
- HISTORYCZNE DROGI

LEGENDA

- Granica obszaru objętego miejscowym planem zagospodarowania przestrzennego
- F — Oznaczenie jednostki strukturalnej F - PONIĘCICE
- Linia rozgraniczająca tereny o różnym przeznaczeniu lub różnych zasadach zagospodarowania
- Nieprzekraczalna linia zabudowy

Przeznaczenie terenów

- MN — teren zabudowy mieszkaniowej jednorodzinnej

MIEJSCOWY PLAN ZAGOSPODAROWANIA PRZESTRZENNEGO DLA TERENÓW POŁOŻONYCH W GMINIE RUDNIK - ETAP II-2

ZAŁĄCZNIK NR 11
DO UCHWAŁY NR.....
RADY GMINY RUDNIK
Z DNIA.....

Plan został sporządzony na podkładzie mapy zasadniczej przyjętej do PZGiK w Raciborzu pod numerem SG.6642.3.11.2025

Układ współrzędnych: EPSG:2177

0 25 50 75 m

SKALA 1:2000

LEGENDA

- Granica obszaru objętego miejscowym planem zagospodarowania przestrzennego
- G — Oznaczenie jednostki strukturalnej G - SZONOWICE
- Linia rozgraniczająca tereny o różnym przeznaczeniu lub różnych zasadach zagospodarowania
- Nieprzekraczalna linia zabudowy
- A — granica strefy "A" ochrony konserwatorskiej
- ujęcie wód podziemnych z utworów czwartorzędowych na terenie Szkoły Podstawowej w Szonowicach

Przeznaczenie terenów

- MN-RZM — teren zabudowy mieszkaniowej jednorodzinnej lub zabudowy zagrodowej
- U — teren usług
- KDG — teren drogi głównej
- KDZ — teren drogi zbiorczej
- KDD — teren drogi dojazdowej

G1KDG
G2U
G5KDD
G1U
G1KDZ
G1MN-RZM

WYRYS ZE STUDIUM UWARUNKOWAŃ I KIERUNKÓW ZAGOSPODAROWANIA PRZESTRZNNEGO GMINY RUDNIK

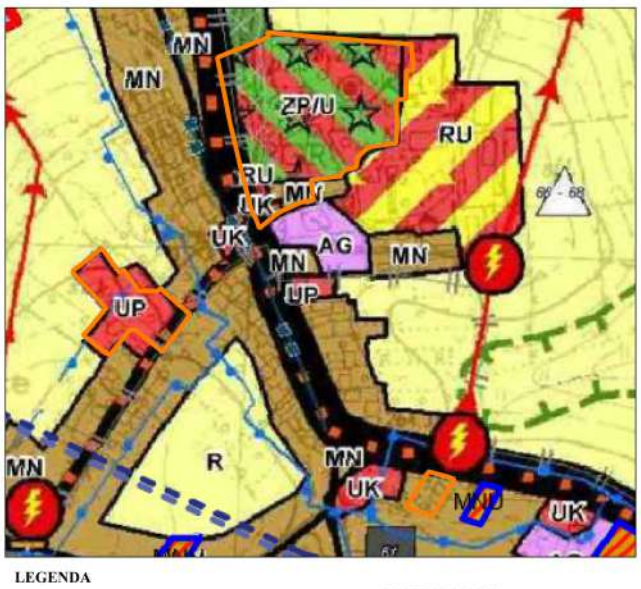

LEGENDA

- OBSZAR OPRACOWANIA
- UP — OBSZARY USŁUG PUBLICZNYCH
- MN — OBSZARY ZABUDOWY MIESZKANIOWEJ I ZAGRODOWEJ
- ZP/U — OBSZARY USŁUG I ZIELENI PARKOWEJ
- PROJEKTOWANA SIEĆ WODOCIĄGOWA
- KD-G — DROGA GŁÓWNA
- KD-Z — DROGA ZBIORCZA
- HISTORYCZNE DROGI
- STACJA TRANSFORMATOROWA

MIEJSCOWY PLAN ZAGOSPODAROWANIA PRZESTRZENNEGO DLA TERENÓW POŁOŻONYCH W GMINIE RUDNIK - ETAP II-2

ZAŁĄCZNIK NR 12
DO UCHWAŁY NR.....
RADY GMINY RUDNIK
Z DNIA.....

Plan został sporządzony na podkładzie mapy zasadniczej przyjętej do PZGiK w Raciborzu pod numerem SG.6642.3.11.2025

Układ współrzędnych: EPSG:2177

0 25 50 75 m

SKALA 1:2000

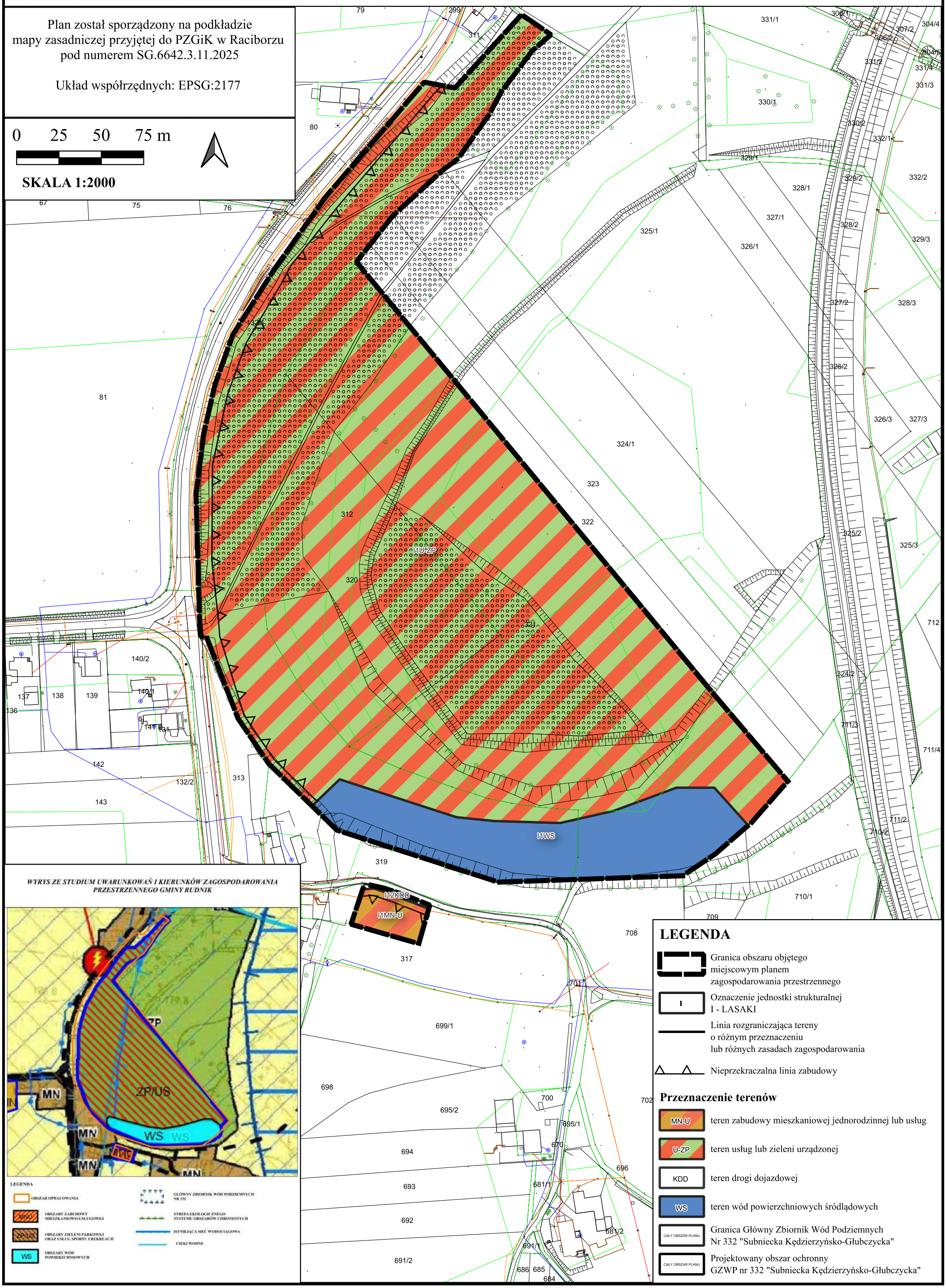

WYRYS ZE STUDIUM UWARUNKOWAŃ I KIERUNKÓW ZAGOSPODAROWANIA PRZESTRZENNEGO GMINY RUDNIK

LEGENDA

- Granica obszaru objętego miejscowym planem zagospodarowania przestrzennego
- I — Oznaczenie jednostki strukturalnej I - LASAKI
- Linia rozgraniczająca tereny o różnym przeznaczeniu lub różnych zasadach zagospodarowania
- Nieprzekraczalna linia zabudowy

Przeznaczenie terenów

- MN-U — teren zabudowy mieszkaniowej jednorodzinnej lub usług
- U-ZP — teren usług lub zieleni urządzonej
- KDD — teren drogi dojazdowej
- WS — teren wód powierzchniowych śródlądowych
- CAŁY OBSZAR PLANU — Granica Główny Zbiornik Wód Podziemnych Nr 332 "Subniecka Kędzierzyńsko-Głubczycka"
- CAŁY OBSZAR PLANU — Projektowany obszar ochronny GZWP nr 332 "Subniecka Kędzierzyńsko-Głubczycka"

MIEJSCOWY PLAN ZAGOSPODAROWANIA PRZESTRZENNEGO DLA TERENÓW POŁOŻONYCH W GMINIE RUDNIK - ETAP II-2

ZAŁĄCZNIK NR 13
DO UCHWAŁY NR.....
RADY GMINY RUDNIK
Z DNIA.....

Plan został sporządzony na podkładzie mapy zasadniczej przyjętej do PZGiK w Raciborzu pod numerem SG.6642.3.11.2025

Układ współrzędnych: EPSG:2177

0 25 50 75 m

SKALA 1:2000

LEGENDA

- Granica obszaru objętego miejscowym planem zagospodarowania przestrzennego
- J — Oznaczenie jednostki strukturalnej J - SŁAWIKÓW
- Linia rozgraniczająca tereny o różnym przeznaczeniu lub różnych zasadach zagospodarowania
- Nieprzekraczalna linia zabudowy

Przeznaczenie terenów

- MN — teren zabudowy mieszkaniowej jednorodzinnej
- KDD — teren drogi dojazdowej
- KOP — teren parkingu
- CAŁY OBSZAR PLANU — Granica krajobrazu priorytetowego Nr 38 - "Miedonia-Sławików"
- CAŁY TEREN - J1KOP — Projektowany obszar ochronny GZWP nr 332 "Subniecka Kędzierzyńsko-Głubczycka"

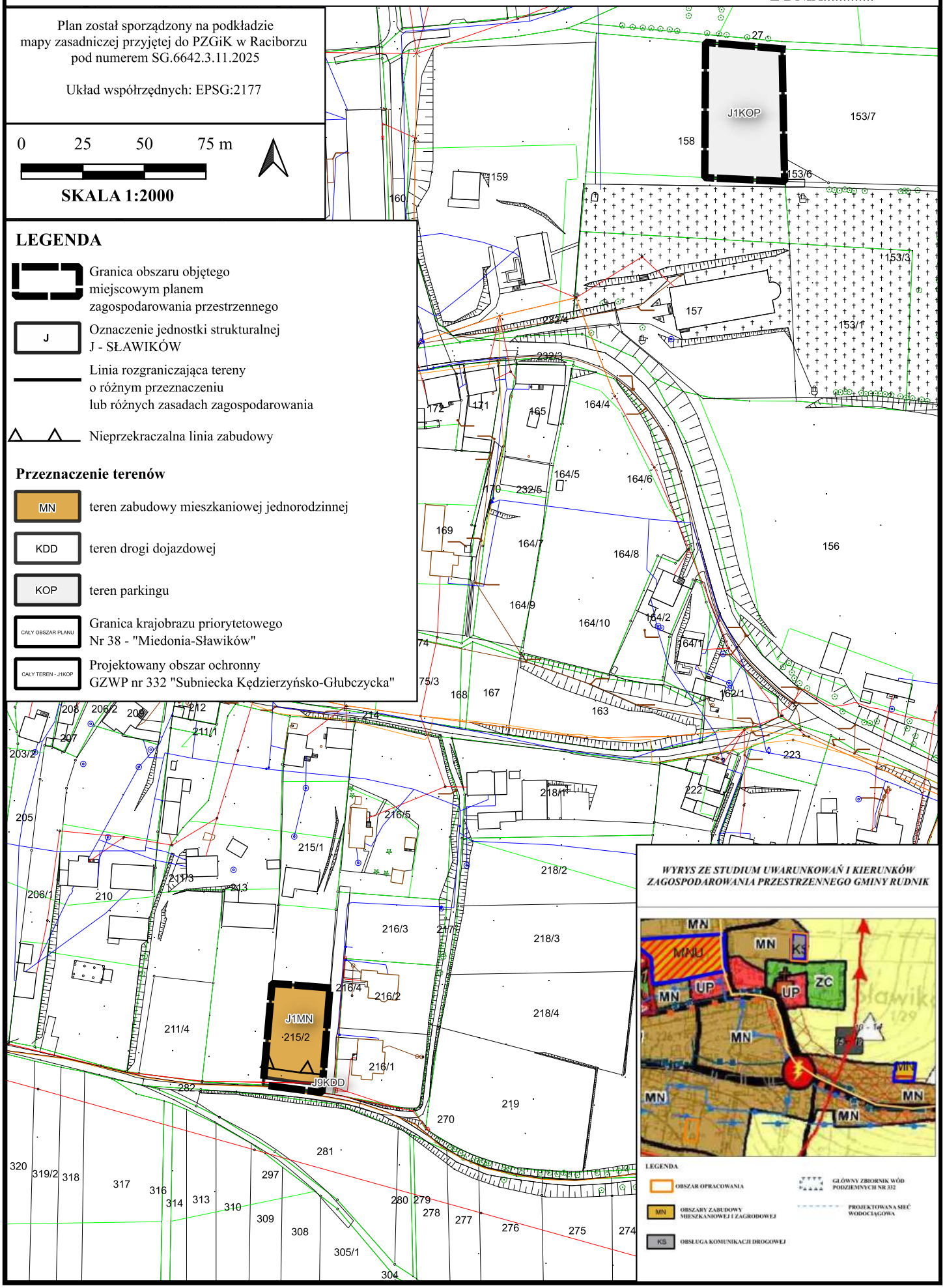

MIEJSCOWY PLAN ZAGOSPODAROWANIA PRZESTRZENNEGO DLA TERENÓW POŁOŻONYCH W GMINIE RUDNIK - ETAP II-2

ZAŁĄCZNIK NR 14
DO UCHWAŁY NR.....
RADY GMINY RUDNIK
Z DNIA.....

WYRYS ZE STUDIUM UWARUNKOWAŃ I KIERUNKÓW ZAGOSPODAROWANIA PRZESTRZENNEGO GMINY RUDNIK

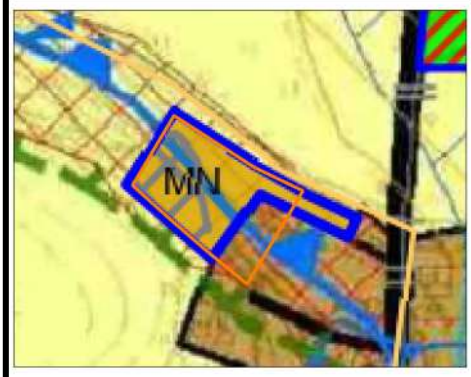

LEGENDA

- OBSZAR OPRACOWANIA
- MN — OBSZARY ZABUDOWY MIESZKANIOWEJ I ZAGRODOWEJ
- OBSZARY ZALEWU POTENCAJLNEGO
- OSUWISKA
- STREFA EKOLOGICZNEGO SYSTEMU OBSZARÓW CHRONIONYCH

Plan został sporządzony na podkładzie mapy zasadniczej przyjętej do PZGiK w Raciborzu pod numerem SG.6642.3.11.2025

Układ współrzędnych: EPSG:2177

0 15 30 45 m

SKALA 1:1000

LEGENDA

- Granica obszaru objętego miejscowym planem zagospodarowania przestrzennego
- K — Oznaczenie jednostki strukturalnej K - GRZEGORZOWICE
- Linia rozgraniczająca tereny o różnym przeznaczeniu lub różnych zasadach zagospodarowania
- Nieprzekraczalna linia zabudowy

Przeznaczenie terenów

- MN — teren zabudowy mieszkaniowej jednorodzinnej
- KDD — teren drogi dojazdowej
- teren zagrożony ruchami masowymi
- CAŁY OBSZAR PLANU — Granica krajobrazu priorytetowego Nr 38 - "Miedonia-Sławików"
- CAŁY OBSZAR PLANU — Granica Główny Zbiornik Wód Podziemnych Nr 332 "Subniecka Kędzierzyńsko-Głubczycka"

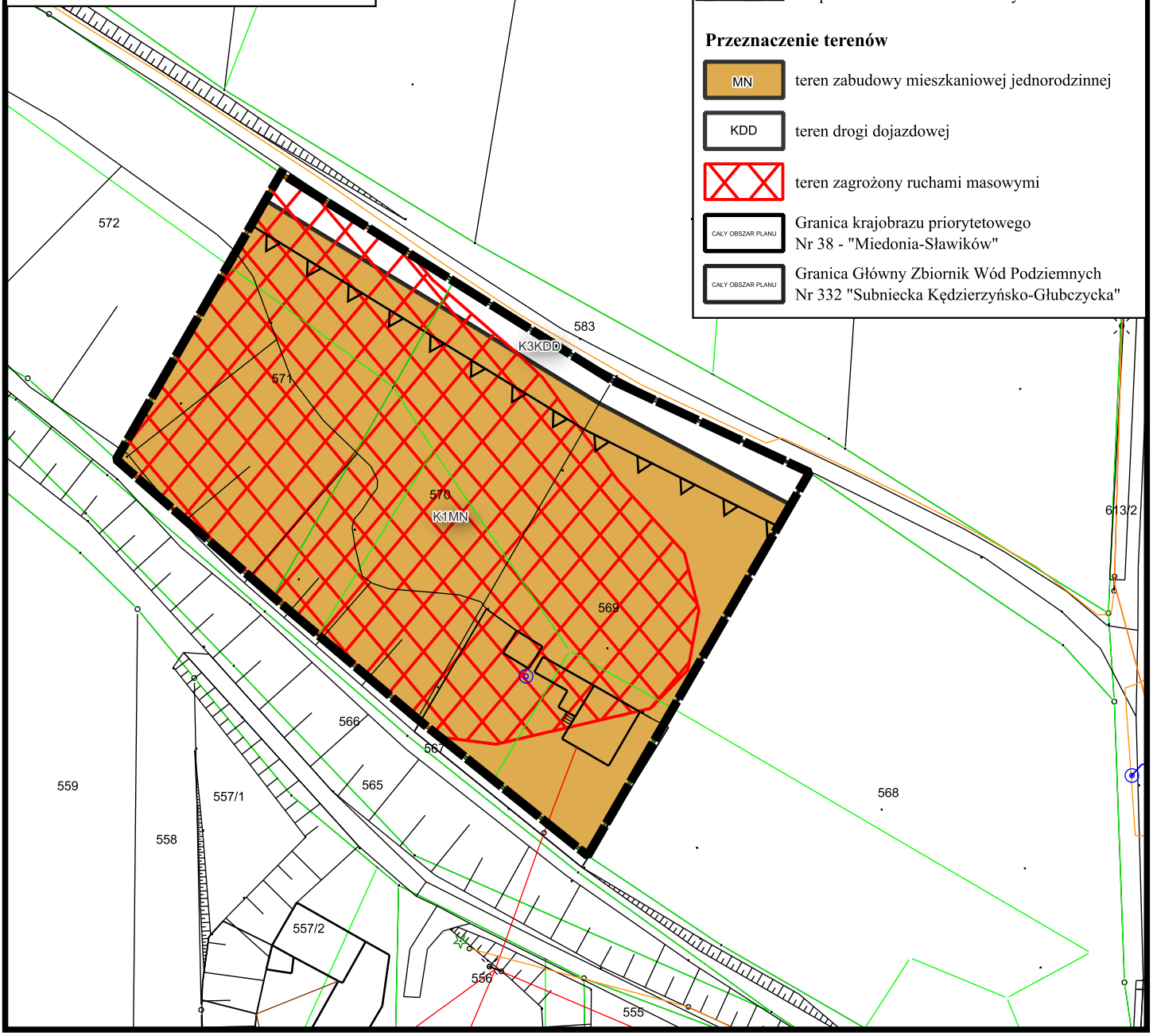

MIEJSCOWY PLAN ZAGOSPODAROWANIA PRZESTRZENNEGO DLA TERENÓW POŁOŻONYCH W GMINIE RUDNIK - ETAP II-2

ZAŁĄCZNIK NR 15
DO UCHWAŁY NR.....
RADY GMINY RUDNIK
Z DNIA.....

Plan został sporządzony na podkładzie mapy zasadniczej przyjętej do PZGiK w Raciborzu pod numerem SG.6642.3.11.2025

Układ współrzędnych: EPSG:2177

0 15 30 45 m

SKALA 1:1000

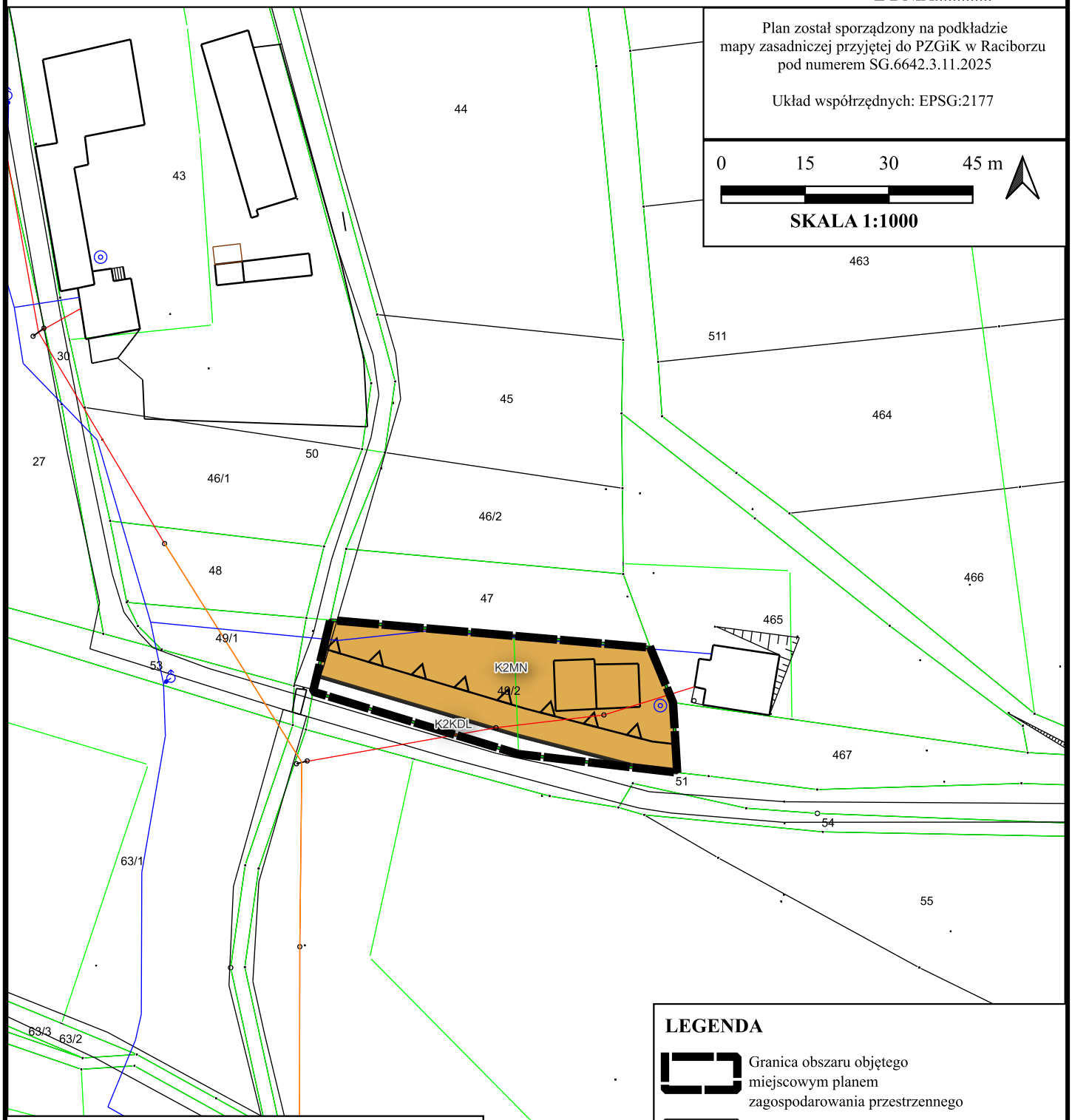

LEGENDA

Granica obszaru objętego miejscowym planem zagospodarowania przestrzennego

K — Oznaczenie jednostki strukturalnej K - GRZEGORZOWICE

Linia rozgraniczająca tereny o różnym przeznaczeniu lub różnych zasadach zagospodarowania

Nieprzekraczalna linia zabudowy

Przeznaczenie terenów

MN — teren zabudowy mieszkaniowej jednorodzinnej

KDD — teren drogi lokalnej

CAŁY OBSZAR PLANU — Granica krajobrazu priorytetowego Nr 38 - "Miedonia-Sławików"

WYRYS ZE STUDIUM UWARUNKOWAŃ I KIERUNKÓW ZAGOSPODAROWANIA PRZESTRZENNEGO GMINY RUDNIK

LEGENDA

OBSZAR OPRACOWANIA

MN — OBSZARY ZABUDOWY MIESZKANIOWEJ I ZAGRODOWEJ

GŁÓWNY ZBIORNIK WÓD PODZIEMNYCH NR 332

STREFA EKOLOGICZNEGO SYSTEMU OBSZARÓW CHRONIONYCH

CIEKI WODNE

MIEJSCOWY PLAN ZAGOSPODAROWANIA PRZESTRZENNEGO DLA TERENÓW POŁOŻONYCH W GMINIE RUDNIK - ETAP II-2

ZAŁĄCZNIK NR 16
DO UCHWAŁY NR.....
RADY GMINY RUDNIK
Z DNIA.....

Plan został sporządzony na podkładzie mapy zasadniczej przyjętej do PZGiK w Raciborzu pod numerem SG.6642.3.11.2025

Układ współrzędnych: EPSG:2177

0 15 30 45 m

SKALA 1:1000

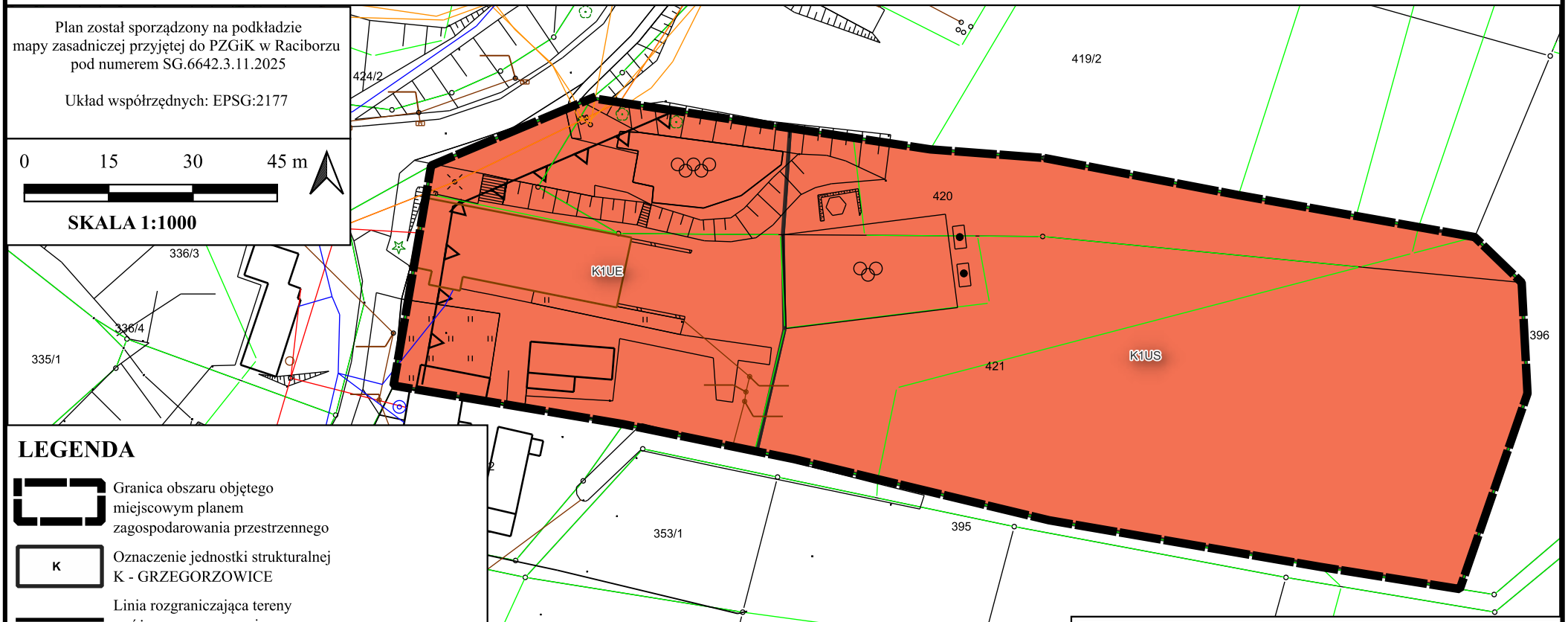

LEGENDA

Granica obszaru objętego miejscowym planem zagospodarowania przestrzennego

K — Oznaczenie jednostki strukturalnej K - GRZEGORZOWICE

Linia rozgraniczająca tereny o różnym przeznaczeniu lub różnych zasadach zagospodarowania

Nieprzekraczalna linia zabudowy

Przeznaczenie terenów

UE — teren usług edukacji

US — teren usług sportu i rekreacji

CAŁY OBSZAR PLANU — Granica Główny Zbiornik Wód Podziemnych Nr 332 "Subniecka Kędzierzyńsko-Głubczycka"

CAŁY OBSZAR PLANU — Projektowany obszar ochronny GZWP nr 332 "Subniecka Kędzierzyńsko-Głubczycka"

WYRYS ZE STUDIUM UWARUNKOWAŃ I KIERUNKÓW ZAGOSPODAROWANIA PRZESTRZENNEGO GMINY RUDNIK

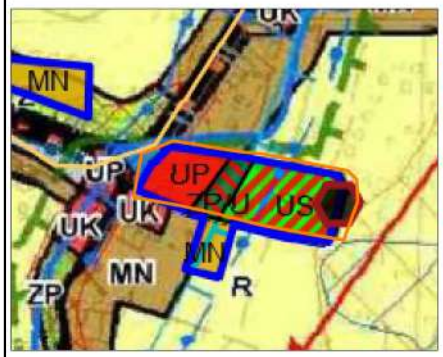

LEGENDA

- OBSZAR OPRACOWANIA
- UP — OBSZARY USŁUG PUBLICZNYCH
- ZP/U — OBSZARY USŁUG I ZIELENI PARKOWEJ
- US — OBSZARY USŁUG SPORTU I REKREACJI
- STREFA EKOLOGICZNEGO SYSTEMU OBSZARÓW CHRONIONYCH
- OBSZARY ZALEWU POTENCJALNEGO
- PROJEKTOWANA SIEĆ WODOCIĄGOWA
- LOKALNA OCZYSZCZALNIA ŚCIEKÓW

MIEJSCOWY PLAN ZAGOSPODAROWANIA PRZESTRZENNEGO DLA TERENÓW POŁOŻONYCH W GMINIE RUDNIK - ETAP II-2

ZAŁĄCZNIK NR 17
DO UCHWAŁY NR.....
RADY GMINY RUDNIK
Z DNIA.....

Plan został sporządzony na podkładzie mapy zasadniczej przyjętej do PZGiK w Raciborzu pod numerem SG.6642.3.11.2025

Układ współrzędnych: EPSG:2177

0 15 30 45 m

SKALA 1:1000

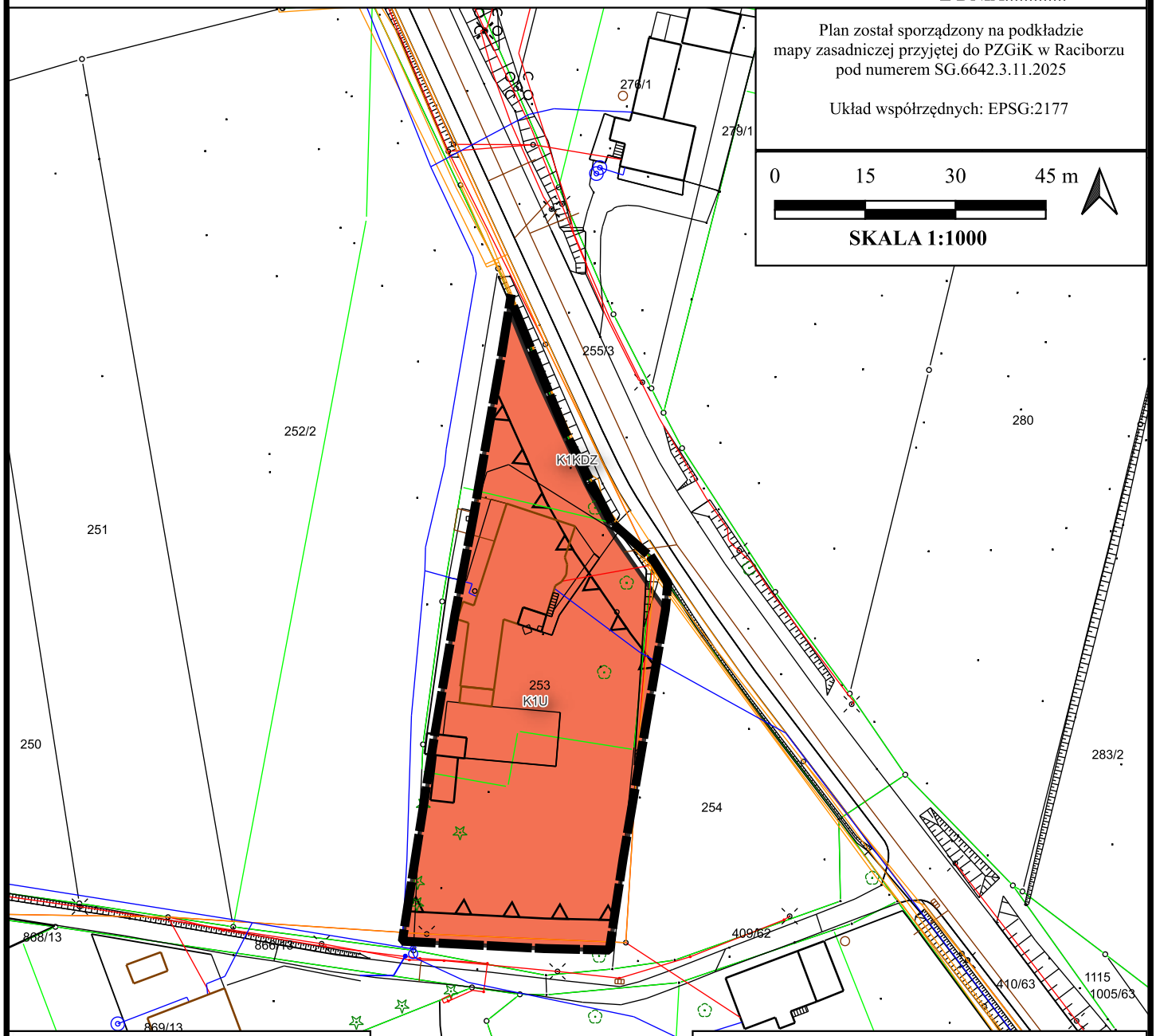

WYRYS ZE STUDIUM UWARUNKOWAŃ I KIERUNKÓW ZAGOSPODAROWANIA PRZESTRZNNEGO GMINY RUDNIK

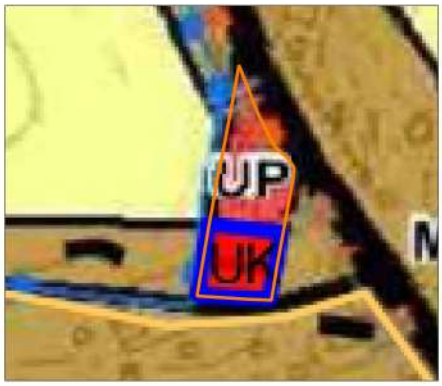

LEGENDA

- OBSZAR OPRACOWANIA
- UP — OBSZARY USŁUG PUBLICZNYCH
- UK — OBSZARY USŁUG KOMERCYJNYCH
- GŁÓWNY ZBIORNIK WÓD PODZIEMNYCH NR 332
- ISTNIEJĄCA SIEĆ WODOCIĄGOWA
- HISTORYCZNE DROGI

LEGENDA

- Granica obszaru objętego miejscowym planem zagospodarowania przestrzennego
- K — Oznaczenie jednostki strukturalnej K - GRZEGORZOWICE
- Linia rozgraniczająca tereny o różnym przeznaczeniu lub różnych zasadach zagospodarowania
- Nieprzekraczalna linia zabudowy

Przeznaczenie terenów

- U — teren usług
- KDZ — teren drogi zbiorczej
- CAŁY OBSZAR PLANU — Granica krajobrazu priorytetowego Nr 38 - "Miedonia-Sławików"
- CAŁY OBSZAR PLANU — Granica Główny Zbiornik Wód Podziemnych Nr 332 "Subniecka Kędzierzyńsko-Głubczycka"

MIEJSCOWY PLAN ZAGOSPODAROWANIA PRZESTRZENNEGO DLA TERENÓW POŁOŻONYCH W GMINIE RUDNIK - ETAP II-2

ZAŁĄCZNIK NR 18
DO UCHWAŁY NR.....
RADY GMINY RUDNIK
Z DNIA.....

LEGENDA

Granica obszaru objętego miejscowym planem zagospodarowania przestrzennego

L — Oznaczenie jednostki strukturalnej L - LIGOTA KSIĄŻĘCA

Linia rozgraniczająca tereny o różnym przeznaczeniu lub różnych zasadach zagospodarowania

Nieprzekraczalna linia zabudowy

Przeznaczenie terenów

MN — teren zabudowy mieszkaniowej jednorodzinnej

MN-U — teren zabudowy mieszkaniowej jednorodzinnej lub usług

KDZ — teren drogi zbiorczej

CAŁY TEREN - L1MN — Granica krajobrazu priorytetowego Nr 38 - "Miedonia-Sławików"

CAŁY OBSZAR PLANU — Granica Główny Zbiornik Wód Podziemnych Nr 332 "Subniecka Kędzierzyńsko-Głubczycka"

CAŁY OBSZAR PLANU — Projektowany obszar ochronny GZWP nr 332 "Subniecka Kędzierzyńsko-Głubczycka"

Plan został sporządzony na podkładzie mapy zasadniczej przyjętej do PZGiK w Raciborzu pod numerem SG.6642.3.11.2025

Układ współrzędnych: EPSG:2177

0 25 50 75 m

SKALA 1:2000

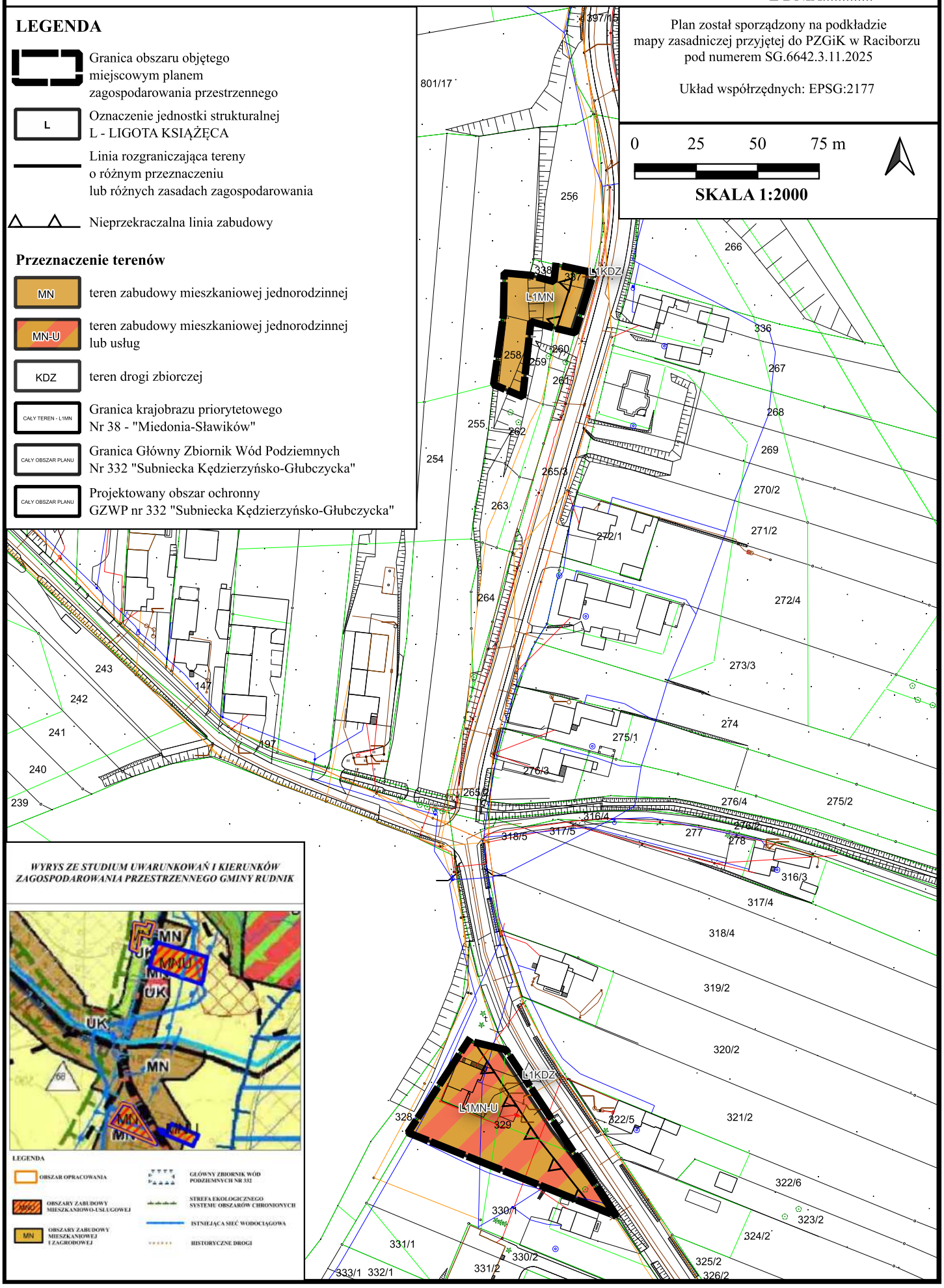

WYRYS ZE STUDIUM UWARUNKOWAŃ I KIERUNKÓW ZAGOSPODAROWANIA PRZESTRZENNEGO GMINY RUDNIK

LEGENDA

- OBSZAR OPRACOWANIA
- OBSZARY ZABUDOWY MIESZKANIOWO-USŁUGOWEJ
- MN — OBSZARY ZABUDOWY MIESZKANIOWEJ I ZAGRODOWEJ
- GŁÓWNY ZBIORNIK WÓD PODZIEMNYCH NR 332
- STREFA EKOLOGICZNEGO SYSTEMU OBSZARÓW CHRONIONYCH
- ISTNIEJĄCA SIEĆ WODOCIĄGOWA
- HISTORYCZNE DROGI

MIEJSCOWY PLAN ZAGOSPODAROWANIA PRZESTRZENNEGO DLA TERENÓW POŁOŻONYCH W GMINIE RUDNIK - ETAP II-2

ZAŁĄCZNIK NR 19
DO UCHWAŁY NR.....
RADY GMINY RUDNIK
Z DNIA.....

Plan został sporządzony na podkładzie mapy zasadniczej przyjętej do PZGiK w Raciborzu pod numerem SG.6642.3.11.2025

Układ współrzędnych: EPSG:2177

0 15 30 45 m

SKALA 1:1000

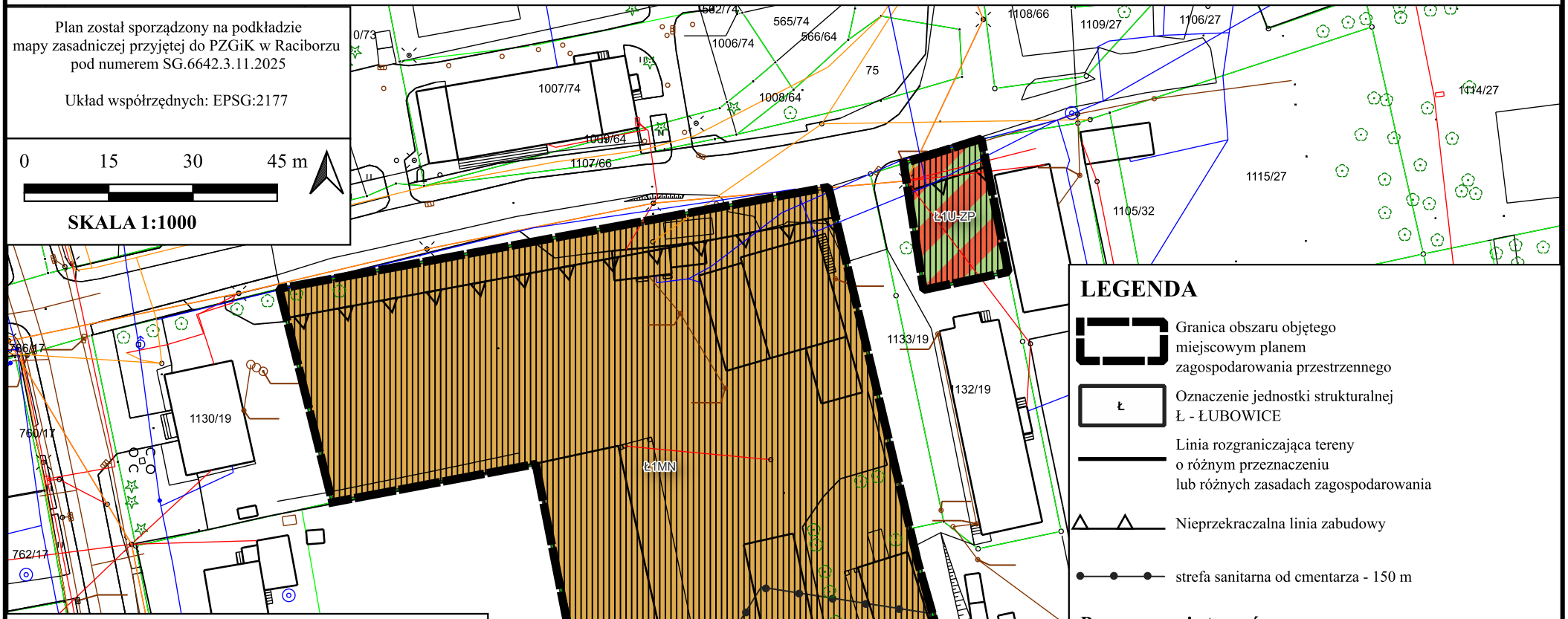

WYRYS ZE STUDIUM UWARUNKOWAŃ I KIERUNKÓW ZAGOSPODAROWANIA PRZESTRZENNEGO GMINY RUDNIK

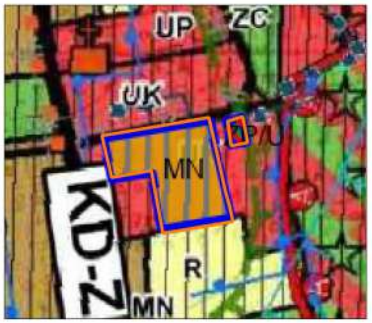

LEGENDA

- OBSZAR OPRACOWANIA
- MN — OBSZARY ZABUDOWY MIESZKANIOWEJ I ZAGRODOWEJ
- OBSZARY USŁUG I ZIELENI PARKOWEJ
- STANOWISKO ARCHEOLOGICZNE ZAREJESTROWANE
- STREFA EKOLOGICZNEGO SYSTEMU OBSZARÓW CHRONIONYCH

LEGENDA

- Granica obszaru objętego miejscowym planem zagospodarowania przestrzennego
- Ł — Oznaczenie jednostki strukturalnej Ł - ŁUBOWICE
- Linia rozgraniczająca tereny o różnym przeznaczeniu lub różnych zasadach zagospodarowania
- Nieprzekraczalna linia zabudowy
- strefa sanitarna od cmentarza - 150 m

Przeznaczenie terenów

- MN — teren zabudowy mieszkaniowej jednorodzinnej
- U-ZP — teren usług lub zieleni urządzonej
- stanowiska archeologiczne wpisane do rejestru zabytków
- CAŁY OBSZAR PLANU — Granica krajobrazu priorytetowego Nr 38 - "Miedonia-Sławików"
- CAŁY OBSZAR PLANU — Granica Główny Zbiornik Wód Podziemnych Nr 332 "Subniecka Kędzierzyńsko-Głubczycka"
- CAŁY OBSZAR PLANU — Projektowany obszar ochronny GZWP nr 332 "Subniecka Kędzierzyńsko-Głubczycka"

MIEJSCOWY PLAN ZAGOSPODAROWANIA PRZESTRZENNEGO DLA TERENÓW POŁOŻONYCH W GMINIE RUDNIK - ETAP II-2

ZAŁĄCZNIK NR 20
DO UCHWAŁY NR.....
RADY GMINY RUDNIK
Z DNIA.....

Plan został sporządzony na podkładzie mapy zasadniczej przyjętej do PZGiK w Raciborzu pod numerem SG.6642.3.11.2025

Układ współrzędnych: EPSG:2177

0 25 50 75 m

SKALA 1:2000

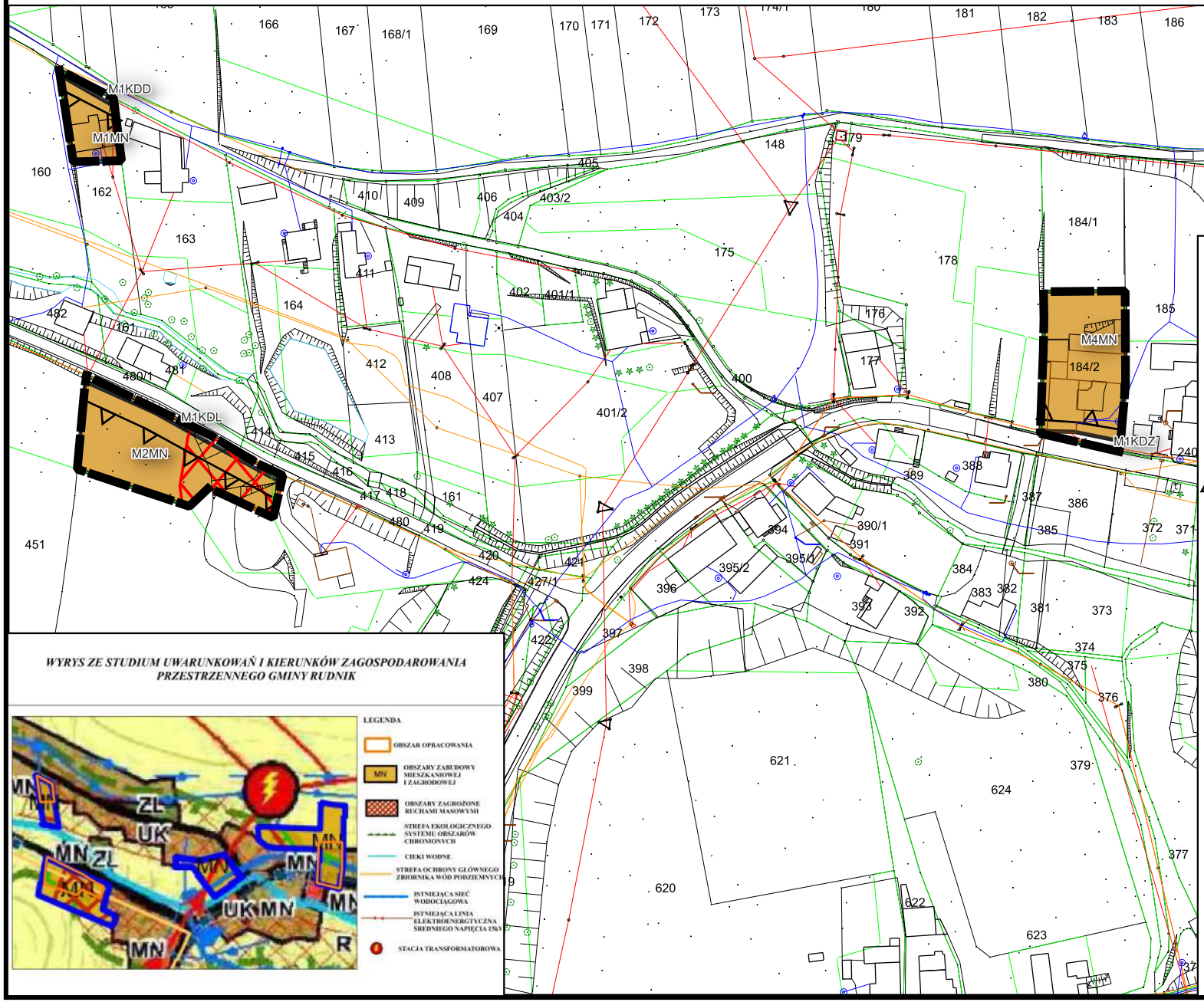

LEGENDA

- Granica obszaru objętego miejscowym planem zagospodarowania przestrzennego
- M — Oznaczenie jednostki strukturalnej M - BRZEŹNICA
- Linia rozgraniczająca tereny o różnym przeznaczeniu lub różnych zasadach zagospodarowania
- Nieprzekraczalna linia zabudowy

Przeznaczenie terenów

- MN — teren zabudowy mieszkaniowej jednorodzinnej
- KDZ — teren drogi zbiorczej
- KDL — teren drogi lokalnej
- KDD — teren drogi dojazdowej
- teren zagrożony ruchami masowymi
- CAŁY OBSZAR PLANU — Granica krajobrazu priorytetowego Nr 38 - "Miedonia-Sławików"
- CAŁY OBSZAR PLANU — Granica Główny Zbiornik Wód Podziemnych Nr 332 "Subniecka Kędzierzyńsko-Głubczycka"
- CAŁY OBSZAR PLANU — Projektowany obszar ochronny GZWP nr 332 "Subniecka Kędzierzyńsko-Głubczycka"

WYRYS ZE STUDIUM UWARUNKOWAŃ I KIERUNKÓW ZAGOSPODAROWANIA PRZESTRZENNEGO GMINY RUDNIK

LEGENDA

- OBSZAR OPRACOWANIA
- MN — OBSZARY ZABUDOWY MIESZKANIOWEJ I ZAGRODOWEJ
- OBSZARY ZAGROŻONE RUCHAMI MASOWYMI
- STREFA EKOLOGICZNEGO SYSTEMU OBSZARÓW CHRONIONYCH
- CIEKI WODNE
- STREFA OCHRONY GŁÓWNEGO ZBIORNIKA WÓD PODZIEMNYCH
- ISTNIEJĄCA SIEĆ WODOCIĄGOWA
- ISTNIEJĄCA LINIA ELEKTROENERGTYCZNA ŚREDNIEGO NAPIĘCIA 15kV
- STACJA TRANSFORMATOROWA

MIEJSCOWY PLAN ZAGOSPODAROWANIA PRZESTRZENNEGO DLA TERENÓW POŁOŻONYCH W GMINIE RUDNIK - ETAP II-2

ZAŁĄCZNIK NR 21
DO UCHWAŁY NR.....
RADY GMINY RUDNIK
Z DNIA.....

Plan został sporządzony na podkładzie mapy zasadniczej przyjętej do PZGiK w Raciborzu pod numerem SG.6642.3.11.2025

Układ współrzędnych: EPSG:2177

0 25 50 75 m

SKALA 1:2000

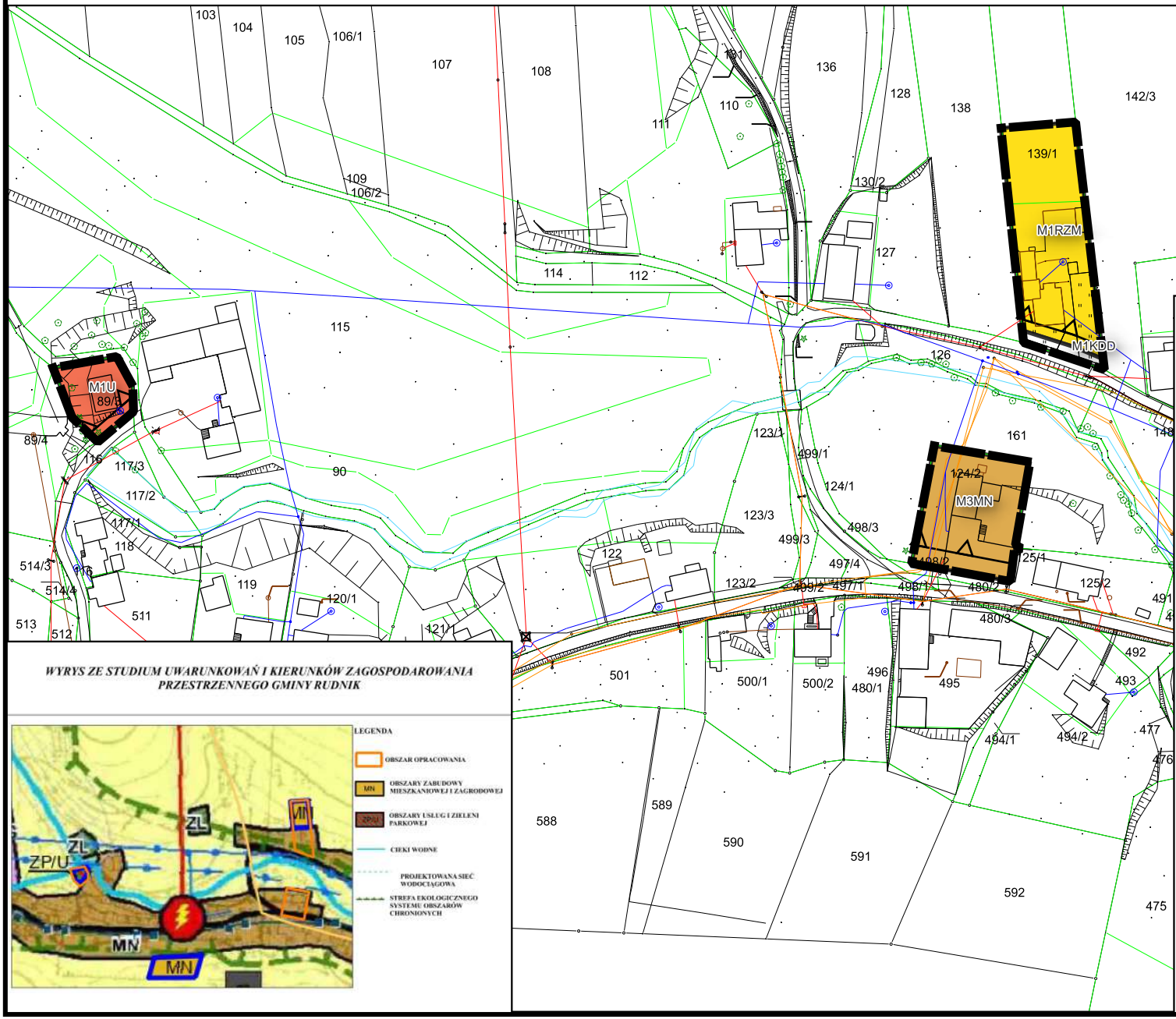

WYRYS ZE STUDIUM UWARUNKOWAŃ I KIERUNKÓW ZAGOSPODAROWANIA PRZESTRZENNEGO GMINY RUDNIK

LEGENDA

- OBSZAR OPRACOWANIA
- MN — OBSZARY ZABUDOWY MIESZKANIOWEJ I ZAGRODOWEJ
- ZP/U — OBSZARY USŁUG I ZIELENI PARKOWEJ
- CIEKI WODNE
- PROJEKTOWANA SIEĆ WODOCIĄGOWA
- STREFA EKOLOGICZNEGO SYSTEMU OBSZARÓW CHRONIONYCH

LEGENDA

- Granica obszaru objętego miejscowym planem zagospodarowania przestrzennego
- M — Oznaczenie jednostki strukturalnej M - BRZEŹNICA
- Linia rozgraniczająca tereny o różnym przeznaczeniu lub różnych zasadach zagospodarowania
- Nieprzekraczalna linia zabudowy

Przeznaczenie terenów

- MN — teren zabudowy mieszkaniowej jednorodzinnej
- U — teren usług
- RZM — teren zabudowy zagrodowej
- KDD — teren drogi dojazdowej
- CAŁY OBSZAR PLANU — Granica krajobrazu priorytetowego Nr 38 - "Miedonia-Sławików"
- CAŁY OBSZAR PLANU — Granica Główny Zbiornik Wód Podziemnych Nr 332 "Subniecka Kędzierzyńsko-Głubczycka"
- CAŁY TEREN - M3MN I M1RZM — Projektowany obszar ochronny GZWP nr 332 "Subniecka Kędzierzyńsko-Głubczycka"